

第1章 平成6年度山口大学構内遺跡調査の概要

山口大学の関連諸施設は、山口市（吉田・亀山構内）、宇部市（小串・常盤構内）、光市（光構内）の県内各市に分散している。各構内には、縄文時代後・晩期から江戸時代にかけての複合集落遺跡として著名な吉田構内をはじめとして、旧石器時代の遺物が出土する小串構内など周知の遺跡が埋存している。山口大学埋蔵文化財資料館は学内共同利用施設として、これら各構内において現状変更を行う諸工事に対し、埋蔵文化財保護の立場から調査・研究を行っている。埋蔵文化財の調査を必要とする場合は、工事地域周辺での既往の調査結果や工事の内容、埋蔵文化財に対する影響の度合いなどを勘案し、埋蔵文化財資料館運営委員会の議を経て、事前・試掘・立会の三種の方法によって調査を実施している。

平成6年度は下記のように、事前調査3件、試掘調査3件、立会調査23件の計29件の調査を実施した。本年度は通常年度を大きく上回る調査を行うこととなったのであるが、これは平成5年度の第3次補正予算関連事業の繰越し分が、翌6年度の事業として組み込まれたためである。資料館では平成6年度中この対応に大変苦慮する結果となった。発掘調査は平成6年度中に全ての項目を終了したが、平成5年度事業報告のための整理作業は大幅に遅滞せざるを得なかったのみならず、平成6年度事業分の整理作業にはさらに通常を大幅に上回る期間を必要とすることとなった。

Tab.1 平成6年度山口大学構内遺跡調査一覧表

調査区分	調査名	構内地区	構内地区割	面積(m ²)	調査期間	挿図番号
事前	グラウンド屋外照明施設新設	吉田	E-20, F-21, G-18・22, H-19・20, I-21	496	5月9日～7月15日	Fig.144 No.149
	第2屋内運動場新営	吉田	G-15・16, I-15・16	726	7月16日～10月20日	Fig.144 No.150
	グラウンド屋外照明施設配線埋設	吉田	F-21, G-20・21, H-19・20	124	11月7日～12月2日	Fig.144 No.151
試掘	経済学部商品資料館新営	吉田	K-21, L-21	87.5	4月4日～4月22日	Fig.144 No.152
	実験廃液処理施設棟新営	吉田	H-12, 13	2	4月25日～4月27日	Fig.144 No.153
	体育器具庫及び便所新営	吉田	G-17, H-17	60	10月3日～10月5日	Fig.144 No.154
立会	経済学部商品資料館仮設電柱設置	吉田	L-22, M-22・23	5	6月20日	Fig.144 No.155
	人文学部前駐車場整備	吉田	K-23, L-22・23	6	7月27日	Fig.144 No.156
	教育学部附属養護学校生活排水管改修	吉田	F-19	2	8月2日	Fig.144 No.157
	テニスコート改修	吉田	B-17, C-16・18, D-15～17, E-15・16	15	9月5日	Fig.144 No.158
	教育学部附属養護学校生活訓練施設棟新営	吉田	B-20～22, C-20	16	9月26日	Fig.144 No.159

調査区分	調査名	構内地区	構内地区割	面積(m ²)	調査期間	挿図番号
立	陸上競技場整備(透水管埋設)	吉田	C-18, D-18・19	200	10月7日	Fig.144 No.160
	ハンドボール場改修(プレハブ設置)	吉田	K-22	30	10月20日	Fig.144 No.161
	野球場フェンス改修	吉田	H-22, I-21・22	3	10月20日	Fig.144 No.162
	基幹環境整備(ボイラー室配電板設置)	吉田	O-16	4	10月25日	Fig.144 No.163
	九田川河川局部改良	吉田	D-15, E-14・15	100	10月28日・ 1月11日	Fig.144 No.164
	第2屋内運動場仮設電柱設置	吉田	G-14・15	0.5	11月11日	Fig.144 No.165
	教養部水道管破裂修理	吉田	I-16	2	11月15日	Fig.144 No.166
	グラウンド屋外照明施設配線埋設	吉田	E-20, F-20~22, G-18・19・ 22, H-19, 20, I-20・21	150	12月15・ 19・20日	Fig.144 No.167
	公共下水道接続 (教育学部附属養護学校プール排水施設設置)	吉田	A-21	4	12月9日・ 1月20日	Fig.144 No.168
	サークル棟給水管埋設	吉田	F-14	1	12月16日	Fig.144 No.169
会	プール新営給水管埋設	吉田	E-15, F-15・16	10	12月26日・ 2月15日	Fig.144 No.170
	公共下水道接続(污水管雨水排水施設設置)	吉田	C-18	6	3月3日	Fig.144 No.171
	教育学部スロープ設置(音楽棟)	吉田	H-17	10	3月17日	Fig.144 No.172
	医学部附属病院MRI-CT装置棟新営	小串		300	3月24日	Fig.145 No.25
	教育学部附属山口小学校プール新営給水管埋設	亀山		3	11月10日	Fig.147 No.14
	教育学部附属山口中学校プール新営給水管埋設	亀山		7	1月27日	Fig.148 No.15
	教育学部附属光小中学校プール新営給排水埋設	光		19	2月16日	Fig.149 No.16
	湯田宿舎公共下水道接続及び排水施設改修	その他		44	1月13日・ 2月2・9日	

吉田構内の調査 (本部、人文・教育・経済・理・農の各学部、教養部：山口市大字吉田1677-1、教育学部附属養護学校：同吉田3003所在)

事前調査3件、試掘調査3件、立会調査18件を実施した。

グラウンド屋外照明施設新設に伴う発掘調査では、吉田構内南西部に位置するサッカー・ラグビー場を囲むようにしてA・B・C・D・E・Fの6つのトレンチを設定した。このうちBトレンチでは、弥生時代中期から後期にかけての4棟の堅穴住居跡を検出した。とくに、後期の2棟の堅穴住居跡からは、合計37個のガラス小玉が出土している。Bトレンチは、弥生時代から古墳時代にかけての堅穴住居跡を多数検出した遺跡保存地区に隣接しており、これらは一連のものである。この他、Aトレンチでは河川を検出し、弥生時代終末から古墳時代初頭の土器が多量に出土した。これは、昭和42年に吉田遺跡調査団が検出したものと同じの河川であると推定できる。また、Fトレンチの河川からは、縄文時代後期から晩期後半の土器・石器が出土した。なお、この工事では付随する配線の埋設工事も行われた。これについても事前調査を実施したが、本体部分工事に伴う事前調査と合わせ

て第2章で報告している。

第2屋内運動場新営に伴う発掘調査では、大小の溝と土坑を検出した。調査地は吉田構内の低地部にあたるが、調査地区の全域において青灰色及び黄灰色の安定したシルト層の地山を検出した。溝以外の遺構の検出が乏しく、若干の削平も考えられるとはいえず住居跡など直接生活と結びつく遺構の検出がなかったことは、吉田遺跡における土地利用を考える上での重要な手がかりとなろう。遺物は、大溝から弥生土器や石器が、用水路からは近世の陶磁器が多量に出土した。

経済学部商品館新営に伴う試掘調査では、古墳時代以前と考えられる河川を2条検出した。遺物の出土は極めて少なかった。実験廃液処理施設棟新営に伴う試掘調査は小規模で、遺構・遺物の検出はみられなかった。体育器具庫及び便所新営に伴う試掘調査では、河川を検出したが出土遺物は土器1点のみで時期の特定はできない。

立会調査はいずれも小規模で、グラウンド屋外照明施設配線埋設工事、公共下水道接続工事（污水管雨水排水施設設置）に伴う調査で遺物包含層を検出した以外は顕著な遺構・遺物は検出できなかった。

亀山構内の調査（教育学部附属山口幼稚園：山口市白石三丁目1-2、同山口小学校：白石三丁目1-1、同山口中学校：白石一丁目9-1所在）

立会調査2件を実施した。附属小学校、附属中学校ともにプール新営に伴う給水管理埋設工事に伴うものでいずれも小規模の調査である。附属中学校で河川の一部と考えうる土層を確認したが、他に顕著な遺構・遺物は検出できなかった。



Fig.1 山口大学吉田・亀山構内位置図



Fig.2 山口大学小串・常盤構内位置図

小串構内の調査 (医学部、同附属病院、医療技術短期大学部：宇部市大字小串1144所在)

立会調査1件を実施した。顕著な遺構・遺物は検出できなかった。

光構内の調査 (教育学部附属光小学校、同光中学校：光市大字室積浦1-1所在)

立会調査1件、プール新営工事に付随する給水管埋設工事に伴う調査を実施した。

現地地表下30～55cmに遺物包含層と考えられる土層を確認した。ここからは、土器の小片が少量出土した。

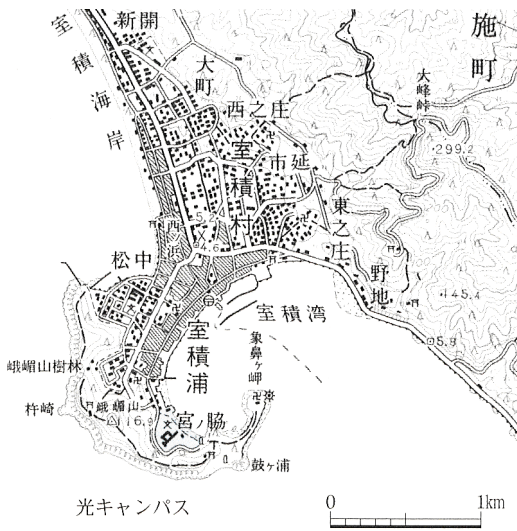


Fig. 3 山口大学光構内位置図

その他構内の調査

山口市湯田温泉6丁目に所在する山口大学湯田温泉宿舎敷地で、公共下水道接続及び排水施設改修工事に伴い、立会調査一件を実施した。当地は過去に2回ほど立会調査が行われている。今回の調査では、昭和61年度の調査で確認された敷地南西部分の地山に引き続き、敷地北辺部分で地山を検出し、宿舎全域に安定した地山の存在が想定できるようになった。

吉田構内全景（南から）



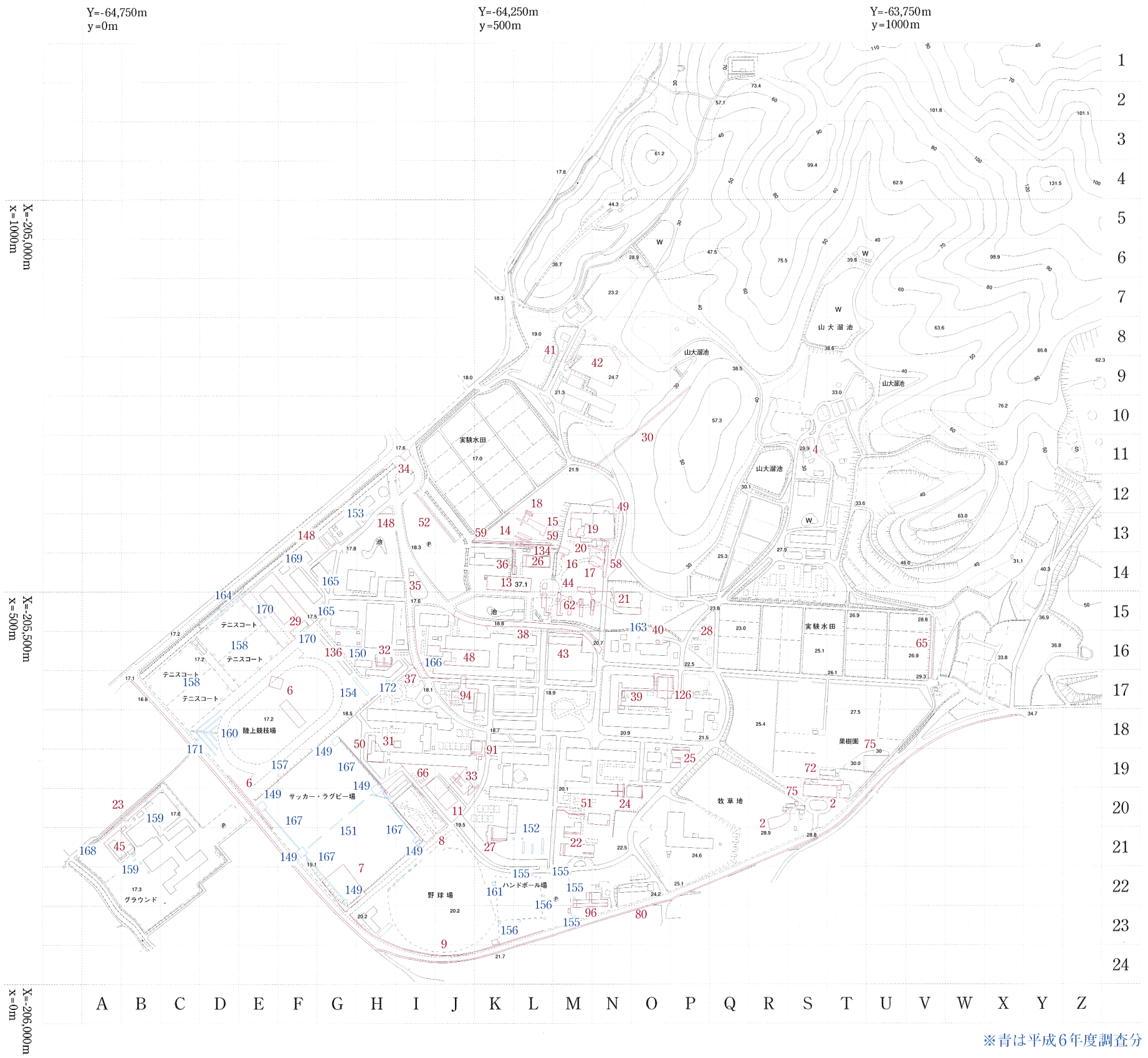


Fig.144 山口大学吉田構内地区割及び主な調査区位置図

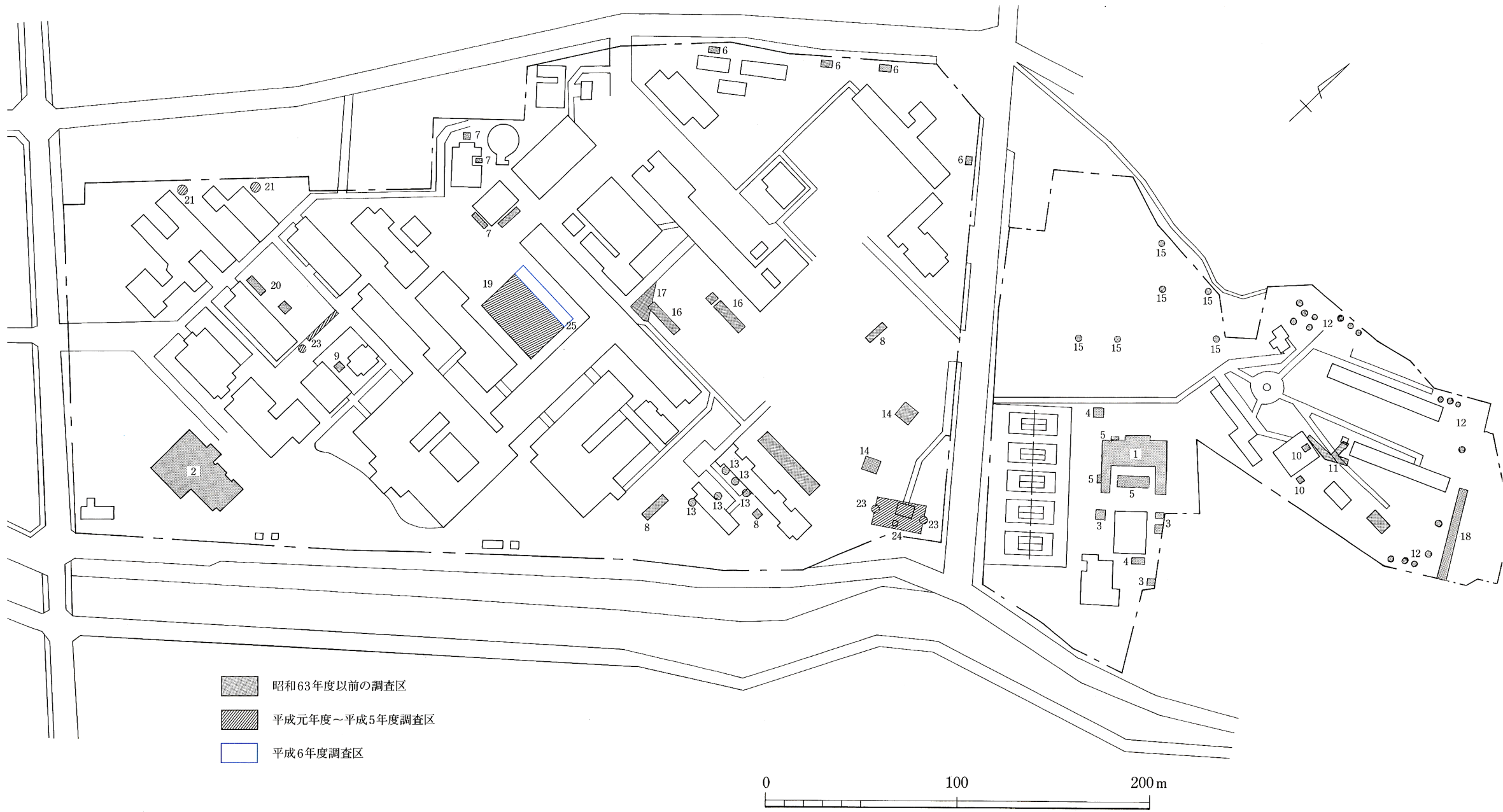


Fig.145 山口大学小串構内調査区位置図

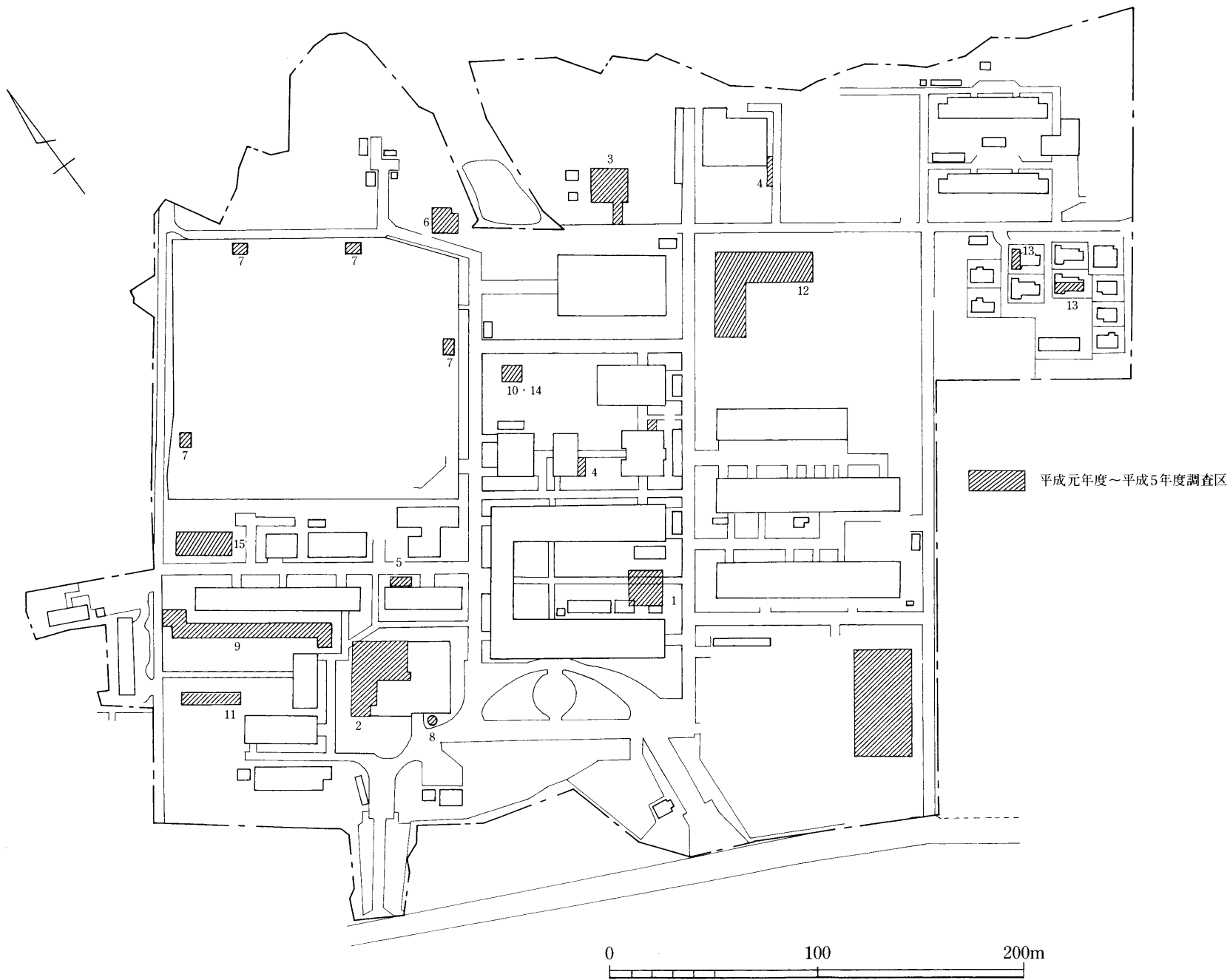


Fig.146 山口大学常盤構内調査区位置図

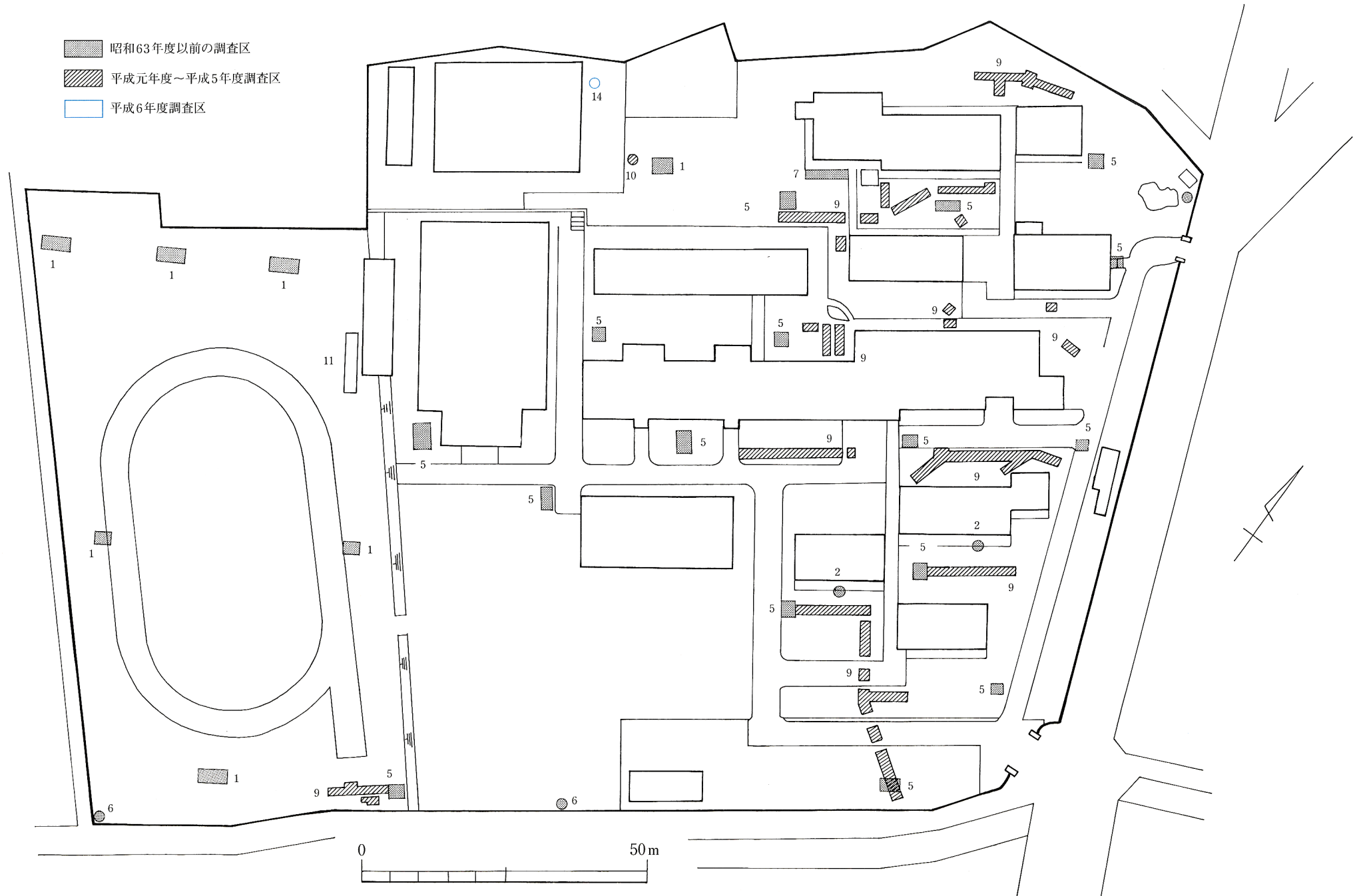


Fig.147 山口大学亀山構内(小学校)調査区位置図

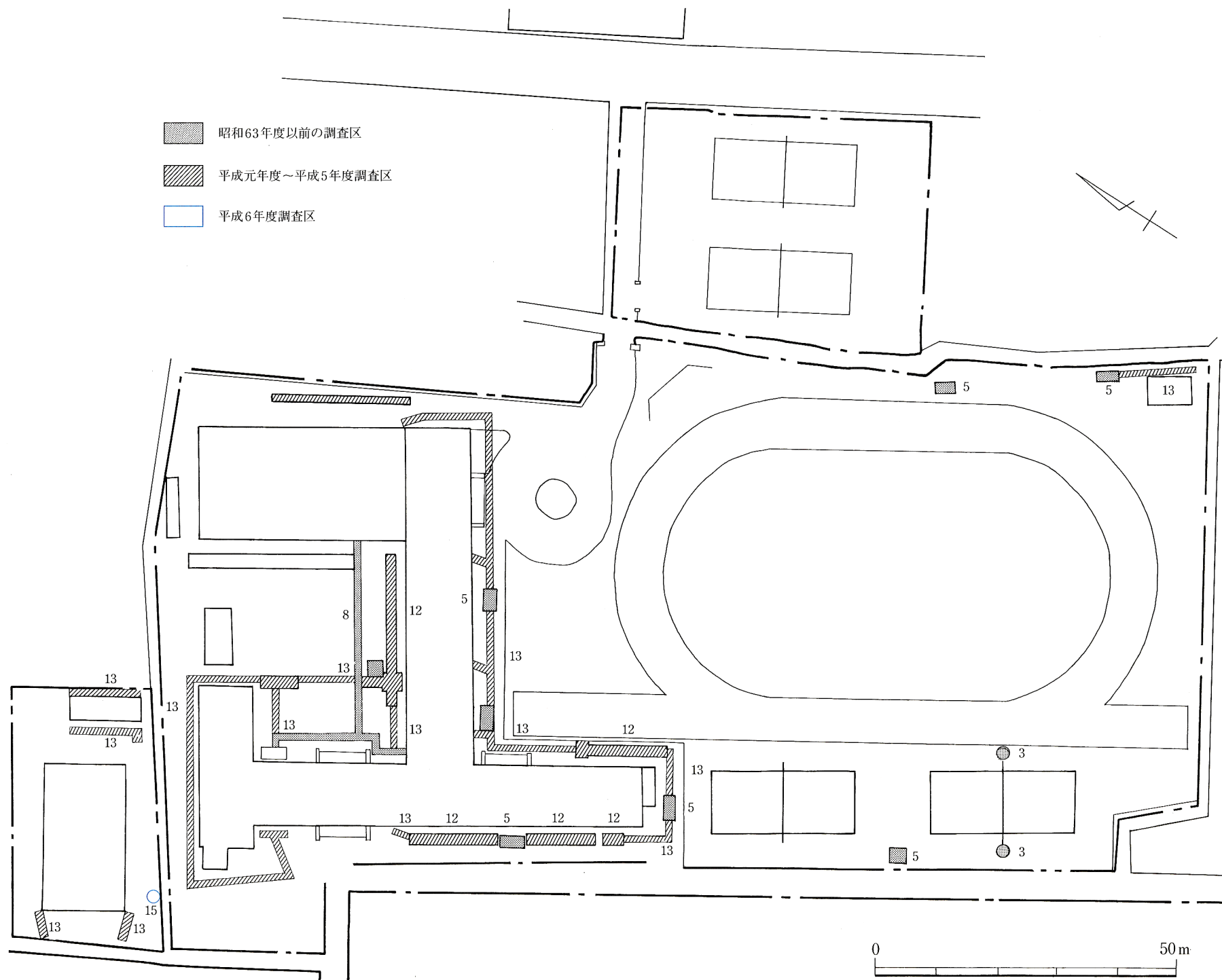


Fig.148 山口大学亀山構内(中学校)調査区位置図

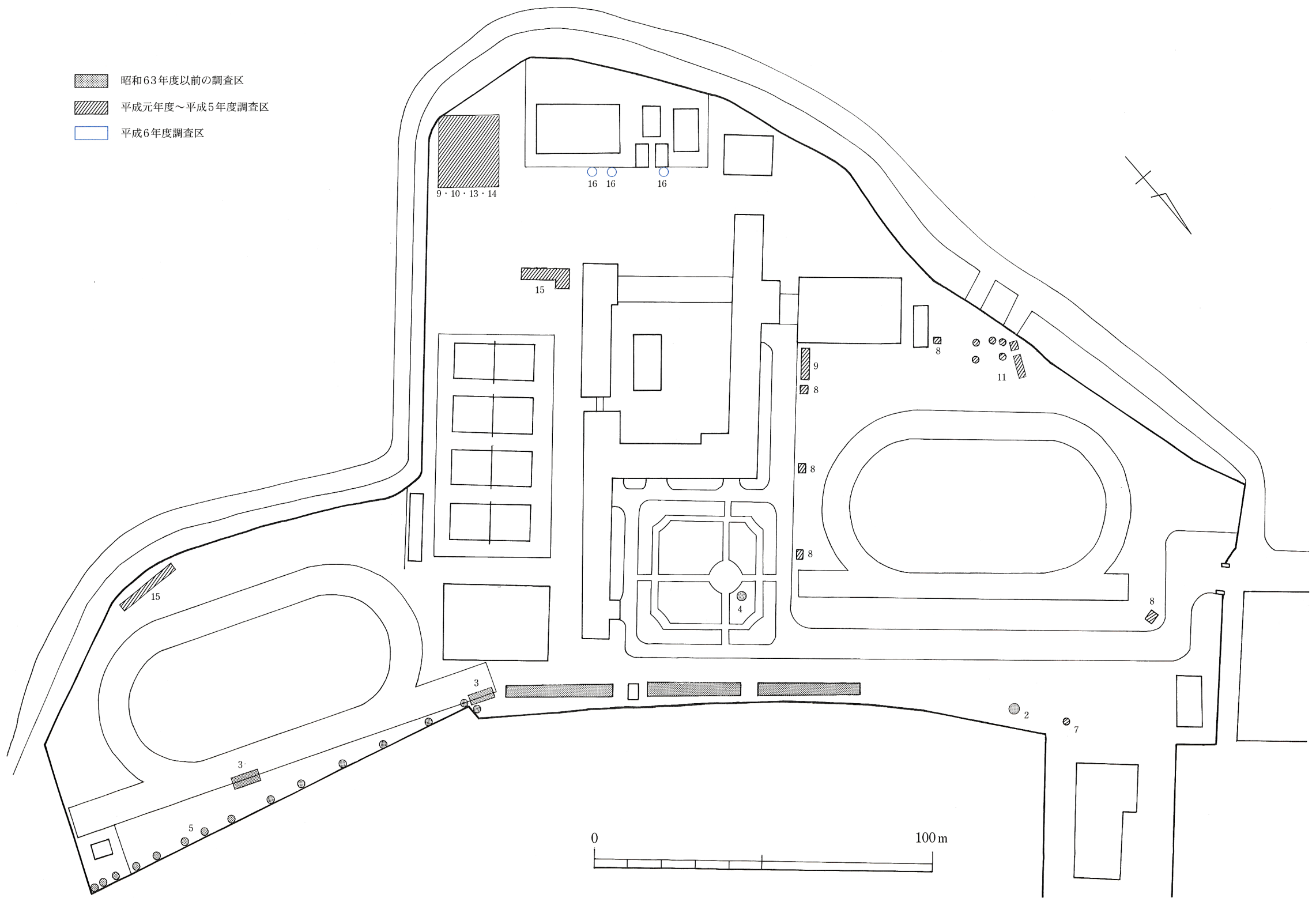


Fig.149 山口大学光構内調査区位置図