

付節2 山口大学構内の主な調査

表5 山口大学構内の主な調査一覧表

吉田構内

調査年度	調査名	構内地区割	地点	面積 (㎡)	遺構	遺物	調査区分	備考	文献
昭和41年	第I地区A・B区	L~N-15	1	30?	土壇・柱穴	弥生土器、土師器、須恵器	事前	調査担当 小野忠熙	年報 X I
	第II地区家畜病院新営	R-20・21 S・T-19・20	2	2,000	溝、柱穴	弥生土器、土師器、瓦質土器、須恵器	”	”	年報 3
	第II地区		3			弥生土器、土師器	試掘	”	
	第IV地区牛舎新営	S・T-10・11	4	300	弥生溝・土壇、古墳堅穴住居、中世住居跡・溝	弥生土器、土師器、須恵器、瓦質土器、陶磁器	事前	”	
	第IV地区		5				試掘	”	
昭和42年	第III地区杭列区 および陸上競技場	D-19・20 E-17・19~21 F-17・18	6	1,600	杭列、弥生堅穴住居	弥生土器、土師器、須恵器、瓦質土器、矢板状木杭	事前	”	①
	第III地区南区	G-21~23 H-22	7		河川跡、柱穴	縄文土器、弥生土器、木器、石器	”	”	
	第III地区北区	H-20 I-19~21 J-20・21	8	1,400	堅穴住居、溝、土壇、柱穴		”	”	
	第III地区東南区	G-23 H-23・24 I・J-24 K-23・24 L-23	9		弥生堅穴住居	弥生土器	”	”	
	第III地区野球場		10		中世柱穴	瓦質土器	試掘	”	
	第V地区学生食堂	J-20 N-14 P-18	11		弥生溝、古墳土壇	弥生土器、土師器	事前	”	
	第V地区		12		河川跡、柱穴、土壇	弥生土器、土師器	試掘	調査担当 山口大学吉田 遺跡調査団	
	第I地区C区大学本部新営	K・L-14	13	600	堅穴住居、溝、土壇	土師器、須恵器、瓦質土器	事前	”	
昭和44年	第V地区教育学部				河川跡	弥生土器、土師器、須恵器	試掘	”	
昭和46年	第I地区D区第1地点	L-13	14		近世大溝	弥生土器、木炭屑	”	”	年報 X III
	第I地区D区第2地点	L-13	15			弥生土器、土師器、瓦質土器、石鍋	”	”	
	第I地区D区第3地点	M-13・14	16		土壇、柱穴	弥生土器、瓦質土器	”	”	
	第I地区D区第4地点	M・N-14	17		土壇、栓穴	弥生土器、土師器、瓦質土器、石器	”	”	
	第I地区D区第5地点	L-12・13	18		弥生溝	弥生土器、土師器	”	”	
	第I地区D区第6地点	M-13	19		柱穴	弥生土器、土師器、石器	”	”	
	第I地区D区第7地点	M・N-13	20			須恵器	”	”	
昭和50年	第II地区					弥生土器	試掘	”	①
昭和51年	第III地区				堅穴住居	弥生土器、土師器、須恵器	”	”	
昭和53年	人文学部校舎新営	M・N-21	22	160			”	調査担当 近藤喬一	年報 X
昭和54年	教育学部附属養護学校新営	A-20・21 B-19・20 C-19	23	410	溝、土壇	縄文土器、弥生土器	試掘	山口大学埋蔵 文化財資料館 山口市 教育委員会	年報 IX
	理学部校舎新営	N・O-19・20	24	250			”	”	年報 X
	農学部動物舎新営	P-19	25	380			”	”	
	本部管理棟新営	L-14	26	740	溝、土壇、柱穴、中世井戸、土壇墓、住居跡	弥生土器、土師器、石製品	事前	”	年報 VIII
昭和55年	経済学部校舎新営	K-21	27	66			試掘	”	年報 X
	農学部農業観測実験施設新営	P・Q-15	28	50	溝、土壇		事前	”	
	本部環境整備	E-14~16 F-15・16	29				立会	”	

山口大学構内の主な調査

調査年度	調査名	構内地区割	地点	面積 (㎡)	遺構	遺物	調査区分	備考	文献
昭和55年	農学部環境整備	N-11 O-10・11 P-9・10	30				〃		年報 X
昭和56年	教育学部校舎新営	H-19	31		弥生堅穴住居、 土壌、溝、柱穴	弥生土器、石製品	事前		年報 I
	教育学部音楽棟新営	H-16	32		溝		〃		
	教育学部美術科・ 技術科実験実習棟新営	J・K-19・20	33		旧河川、溝、柱穴	縄文土器、弥生土器、 須恵器、土師器	〃		
	正門橋脚新営	I-11	34				立会		
	時計塔埋設	I-14	35				〃		
	本部構内擁壁取設	K・L-13・14	36				〃		
	教養部構内擁壁取設	I-15~17 J-17	37				〃	工法等変更	
	構内循環道路舗装	J~M-15 M・N・16	38				〃		
	農学部中庭整備	N・O-17	39				〃		
	暖房施設改修	O-16	40				〃	工法等変更	
学生部文化会車庫新営	M-8・9	41				〃	工法等変更		
学生部馬場整備	M・N-8・9	42				〃			
昭和57年	附属図書館増築	L・M-16	43	600	弥生~古墳溝、土壌、 柱穴、杭列	弥生土器、土師器、 須恵器、石器	事前		年報 II
	大学会館新営	M・N-14・15	44	130	弥生堅穴住居、溝	弥生土器	試掘		
	教育学部附属養護 学校プール新営	A・B-21	45	880			立会		
	放射性同位元素総合実験室 排水樹新営	O-18	46	2			〃		
	教養部自転車置場 昇降口新営	L-17	47	10			〃		
	教養部中庭環境整備	J・K-16	48	150			〃		
昭和58年	大学会館新営	M・N-12・13	49	2,000	古墳井戸、土壌、 柱穴、中世井戸、 掘立柱建物	弥生土器、土師器、 須恵器、輸入陶磁器、 国産陶器、瓦質土器、 緑釉陶器、木簡、石器	事前		年報 III
	ラグビー場防球ネット新営	G-18・19 H-19・20	50	114	弥生溝、弥生~古墳 堅穴住居、土壌	弥生土器、土師器、 石製品	〃	堅穴住居は工 法変更により 現地保存	
	理学部大学院校舎新営	M・N-20	51	409			立会		
	正門・南門二輪車置場 および正門花壇新営	I・J-12・13 H-23	52	183			〃		
	学生部アーチェリー場の台・ 電柱設置	N-8・9	53	33			〃		
	学生部厩舎整備	M-7・8	54	1.6			〃		
	学生部野球場散水栓取設	I-21 K-22	55	1			立会		
	教養部環境整備	I-15・16 J-15 K-17・18 L-18	56	81			〃		
学生部テニスコート改修	C-18 D-17 E-15・16 F-16	57	12			〃			
昭和59年	大学会館ケーブル布設	N-12	58	160	弥生土壌、柱穴	弥生土器	事前		年報 IV
	大学会館排水管布設	J~L-13	59	180	弥生~中世遺物包含 層、古墳土壌、 古代~中世土壌、 溝、柱穴	弥生土器、土師器、 須恵器、青磁、白磁、 瓦質土器	〃		
	学生部テニスコートフェンス改修	B-17 C-16・17 D-16 E-15	60	25	古墳以降の遺物包含層	土師器	試掘		
	経済学部樹木移植	K-19・21	61	8			立会		
昭和60年	大学会館環境整備	L-14・15 M・N-15	62	592	弥生~中世遺物包含 層、弥生堅穴住居、 貯蔵穴、土壌、 古代~近世土壌、 溝、柱穴	縄文土器、弥生土器、 土師器、須恵器、 瓦質土器、輸入磁器、 国産陶磁器、土製品、 石斧、原石、鉄器、窯壁	試掘		年報 V
	経済学部環境整備(樹木移植)	K・L-20	63	5			立会		
	農学部附属農場飼料園 排水溝修復整備	R-17~19	64	30	古代末~中世河川跡	須恵器、土師器、 輸入陶磁器、輪口、 石器、鉄滓	〃		
	農学部附属農場農道改修	V-15~17	65	325			〃		
	教育学部前庭環境整備 (樹木移植)	I・J-19	66	430			〃		
中央ボイラー棟車止設置	O・P-16	67	2.5		須恵器	〃			

山口大学構内の主な調査

調査年度	調査名	構内地区割	地点	面積 (㎡)	遺構	遺物	調査区分	備考	文献		
昭和60年	大学会館環境整備(樹木移植)	M-15	68	9		弥生土器、土師器、須恵器、石鏃、砥石、鉄滓	〃		年報V		
	交通標識設置	J-20 N-14 P-18	69	3			〃				
	農学部解剖実習棟周辺環境整備(実験動物運動場設置)	Q-18	70	16			〃				
	理学部環境整備(藤棚設置)	N-21	71	4			〃				
	農学部附属家畜病院舗装	S・T-19	72	270			〃				
昭和61年	国際交流会館新営	M-22・23 N-22	73	70	弥生～古墳河川跡 中世～近世溝	弥生土器、土師器、須恵器、瓦質土器、須恵質土器、陶磁器、鉄砲玉、加工痕のある剥片	試掘		年報VI		
	山口銀行現金自動支払機設営(電線路埋設)	J-19	74	11	包含層(河川跡か)	弥生土器	立会				
	農学部附属農場農道整備	S-20 T・U-19	75	165	中世溝、柱穴	土師器、瓦質土器	〃	工法変更			
	農学部附属農場農道交通規制(施錠ポール設置)	M-10 P-15 Q-15～17	76	12			〃				
	正門横(水田内)境界杭設置	J-10	77	0.25	包含層か		〃				
	経済学部環境整備(樹木移植・記念碑建立)	L-20	78	3			〃				
昭和61年	吉田構内交通標識設置	G-23 K-9 O-22 S-20 V-17	79	3		須恵器	立会		年報VI		
	市道神郷1号線および問田神郷線の送水管理設	B-17・18 C-18・19 D-19・20 E-20・21 F-21・22 G-22・23 H-23・24 I・J・K-24 L-23・24 M・N-23 O-22・23 P・Q-22 R-21・22 S-21 T-20・21 U-19・20 V-18・19 W・X-18	80	2,100	古墳・弥生溝、古代河川跡、弥生包含層	弥生土器、土師器、須恵器(墨書のあるもの含む)瓦質土器、製塩土器、石斧、板石	立会	山口市教育委員会 山口大学埋蔵文化財資料館			
	教養部自動販売機埋設(屋根設置および観覧席移動)	K・L-18	81	3.5			〃				
	教養部身体障害者用スロープ取設	L-15・16	81	3			〃				
	経済学部散水線取設	L-20	83	4			〃				
	吉田構内水泳プール改修等	E-15 F-15・16 H-15	84	26.5	包含層		〃				
	農学部附属農場水道管理設	S-12	85	3			〃				
	吉田構内汚水排水管等総改修	M-18 O-15	86	15.5		土師質土器	〃				
	本部身体障害者用スロープ取設	L-14	87	12			〃				
	経済学部身体障害者用スロープ取設	K-18～20 L-18	88	78			〃	工法等変更			
	附属図書館荷物運搬用スロープ取設	L-16	89	8		弥生土器	〃				
	教養部37番教室改修	K-16	90	1			〃				
	昭和62年	教育学部附属教育実践研究指導センター新営	J・K-18・19	91	240		ブランク、削器、植物遺体	事前			年報VII
		教養部複合棟新営	J・K-17	92	35	埋甕土壇、溝、柱穴	土師器、須恵器、土師質土器、石斧	試掘			
教養部複合棟新営		I・J-16	93	30	溝状遺構	弥生土器	立会				

山口大学構内の主な調査

調査年度	調査名	構内地区割	地点	面積 (㎡)	遺構	遺物	調査区分	備考	文献
昭和62年	教養部複合棟新営	J・K-17・18	94	900	落し穴、河川跡、 堅穴住居、土壇、溝、 井戸、埋土土壇、 掘立柱建物跡、 谷状遺構、柱穴	縄文土器、土師器、 須恵器、土師質土器、 須恵質土器、 陶磁器、石鏃、石斧、 木製品	事前		年報 VII
	九田川局部改修	B-16・17 C-16	95	20			立会	山口県教育 委員会 山口大学埋蔵 文化財資料館	
	国際交流会館新営	M・N-22・23	96	195			〃		
	教育学部附属養護学校 自転車置場移設	B-20	97	1			〃		
	農学部附属農場E7圃場 排水管理設及び E6圃場進入路拡幅	L～N-12	98	55	中世土壇墓か	弥生土器、土師器、 須恵器、輸入白磁、 国産磁器、敲石	〃		
	農学部植栽	N-17	99	3			〃		
経済学部集水桝取設	J-20	100	0.5			〃		年報 VIII	
教養部複合棟新営に伴う 自転車置場移設	I-16	101	1	包含層か		立会			
国際交流会館新営に伴う 排水管理設	N・O-22	102	35	河川跡(溝か)、 包含層	弥生土器、須恵器	〃			
教養部複合棟新営に伴う ケーブル埋設	J-18	103	1			〃			
サッカー・ラグビー場改修	F-19・21 G-18	104	25	性格不明	弥生土器	〃			
消防用水設置	K～M-22	105	7.5			〃			
平成 元年	水銀灯新営	J・L-15	106	4	古墳溝状遺構柱穴	弥生土器、土師器、 須恵器、 六連式製塩土器	事前		年報 IX
	榎野寮ボイラー設備改修	O-20・21	107	25			立会		
	野球場防球ネット新営	H-22 I-21・22 J・K-21	108	7	包含層	弥生土器、土師器、 須恵器、瓦質土器、 陶器	〃		
	防火水槽配管布設	K-21・22	109	15	柱穴		〃		
	吉田寮ボイラー設備改修	M-8	110	4			〃		
	体育施設系給水管改修	G・H-16	111	50		陶器	〃	工法等変更	
	大学会館前記念植樹	M-13	112	6			〃		
	吉田寮ボイラー棟 地下貯油槽設備改修	M-8	113	45	包含層	土師器、須恵器、 土師質土器、陶器、 剥片、 二次加工のある剥片	〃		
	第2武道場排水溝新営	G-15	114	2	溝		〃		
	案内標識設置	I-14 L-18	115	0.5			〃		
平成 2年	本部車庫給水管改修	L-13	116	6.5		弥生土器	〃		年報 X
	大学会館前庭環境整備	N-14・15	117	35	中世溝		〃		
	第1学生食堂設備改修	I・J-19	119	7			〃		
平成 3年	教育学部附属養護学校案内板設置	E-20	120	1			〃		年報 X I
	農学部連合獣医学科棟新営	O・P-17	121	76	縄文河川	縄文土器、石器	試掘		
	農学部仮設プレハブ倉庫設置	P-17	122	6		須恵器	立会		
	農学部微生物実験室 その他模様替機械設備改修	P-17	123	8			〃		
平成 4年	大学会館前庭記念植樹	L・M-15	124	2			〃		年報 X II
	サークル棟新営	F-14	125	1			〃		
	農学部連合獣医学科棟新営	O・P-17	126	980	縄文河川	縄文土器、石器	事前		
	交通規制標識及びバリカー設置	H-22 M-10 O-22 R-19 S-20	127				立会		
	吉田構内道路 (南門ロータリー)取設	H-23	128	40			〃		
	ボイラー室給水管漏水補修	O-16	129	4			〃		
	農学部附属農場ガラス室新営	S-14	130	3.5			〃		
	大学会館前庭記念植樹	L・M-15	131	3			〃		
平成 5年	泉町平川線緊急地方道路整備工事 及び山口大学吉田団地 環境整備(正門周辺)	E-11・12	132				〃		年報 X III
	泉町平川線緊急地方道路整備 (信号機設置)	I-11	133	7			〃		
平成 5年	本部裏給水管管理設	K～M-13	134	70	溝、柱穴	弥生土器、土師器、 滑石製模造品	事前		年報 X III
	人文学部・理学部講義棟新営	M-20	135	4			試掘		

山口大学構内の主な調査

調査年度	調査名	構内地区割	地点	面積 (㎡)	遺構	遺物	調査区分	備考	文献
平成5年	第2屋内運動場新営	G・H-16	136	144	溝	弥生土器、須恵器、砥石	〃		年報XIII
	農学部給水管埋設	N~P-18	137	9			〃		
	基幹整備 (屋外他給水管改修)	L-15 M-17・18	138	16			立会		
	農学部連合獣医学科棟新営 電気設備	O-16	139	4			〃		
	大学会館前庭パルカー設置	N-14	140	1			〃		
	大学会館前庭記念植樹	L-15	141	1.6			〃		
	九田川河川局部改良	C-16 D-15・16	142	40			〃		
	農学部電柱立替	V-17	143	0.2			〃		
	農学部ガラス室設置	S-14	144	10			〃		
	教育学部給水管埋設	H・J-19	145	15			〃		
環境整備(大学会館前庭)	L-14 M-13~15 N-14・15	146	140.9			〃		年報XIV	
環境整備(遺跡保存地区)	H-20 I-19~21 J-20・21	147	361			〃			
環境整備(正門周辺)	G-13 H-12	148	350			〃			
グラント屋外照明施設新設	E-20 F-21 G-18・22 H-19・20 I-21	149	600	縄文河川、弥生住居、溝、土坑、弥生~古墳河川、近世溝	縄文土器、弥生土器、土師器、ガラス小玉、砥石、磨石、敲石	事前	工法等変更		
第2屋内運動場新営	G・I-15・16	150	726	弥生~古代溝、貯蔵穴、土坑、近世溝、土坑	弥生土器、土師器、須恵器、砥石、磨石、敲石、剥片、須恵器、瓦質土器、土師質土器、陶器、磁器、瓦、下駄	〃			
グラント屋外照明施設配線埋設	F-21 G-20・21 H-19・20	151	200	縄文河川、弥生住居、溝、土坑、弥生~古墳河川、近世溝	縄文土器、弥生土器、土師器、ガラス小玉、砥石、磨石、敲石	〃	工法等変更		
経済学部商品資料館新営	K・L-21	152	87.5	河川	陶器、磁器	試掘			
実験廃液処理施設棟新営	H-12・13	153	2	河川		〃			
体育器具庫及び便所新営	G・H-17	154	60	河川		〃	工法等変更		
経済学部商品資料館 仮設電柱設置	L-22 M-22・23	155	5			立会			
人文学部前駐車場整備	K-23 L-22・23	156	6			〃			
教育学部附属養護学校 生活排水管改修	F-19	157	2			〃			
テニスコート改修	B-17 C-16・18 D-15~17 E-15・16	158	15			〃		年報XIV	
教育学部附属養護学校 生活訓練施設棟新営	B-20~22 C-20	159	16			〃			
陸上競技場整備(透水管埋設)	C-18 D-18・19	160	200			〃			
ハンドボール場改修(プレハブ設置)	K-22	161	30			〃			
野球場フェンス改修	H-22 I-21・22	162	3			立会			
基幹環境整備 (ボイラー室配電盤設置)	O-16	163	4	河川か		〃			
九田川河川局部改良	D-15 E-14・15	164	100			〃			
第2屋内運動場電柱仮設	G-14・15	165	0.5			〃			
教養部水道管破裂修理	I-16	166	2			〃			
グラント屋外照明施設配線埋設	E-20 F-20~21 G-18・19・22 H-19・20 I-20・21	167	150			〃			
公共下水道接続 (教育学部附属養護学校 プール排水施設設置)	A-21	168	4			〃			
サークル棟給水管埋設	F-14	169	1			〃			
プール新営給水管埋設	E-15 F-15・16	170	10			〃			
公共下水道接続 (污水管雨水排水施設設置)	C-18	171	6	河川	土師器	〃			
教育学部スロープ設置(音楽棟)	H-17	172	10			〃			

山口大学構内の主な調査

調査年度	調査名	構内地区割	地点	面積 (㎡)	遺構	遺物	調査区分	備考	文献
平成7年	農学部RI実験研究施設新営	Q・R-17	173	75	近世溝	磁器	試掘		
	農学部RI実験研究施設新営	Q・R-17	174	520	中世井戸、近世溝	石斧、須恵器、磁器、瓦器	事前		
	公共下水道接続	C-18 E-16 G-14	175	70	溝、土坑、河川跡、柱穴	弥生土器、土師器	試掘		
	公共下水道接続	C・D-18 D・E-17 E・F-16	176	240	土坑、河川跡、柱穴	弥生土器、石器、骨角器	事前		
	農学部附属農場牛舎新営	T-10	177	22			試掘		
	独身宿舎改修	N・O-22	178	25.5	河川		試掘		
	第2学生食堂増築	N・O-15	179	48	柱穴、包含層	石鏃	試掘		
	第2屋内運動場外周照明施設新設	G-15・16	180				立会		
	機器分析センター新営工事用電柱仮設	O-19~21 P-22	181				〃		
	農学部附属家畜病院バリカー新設	S-20	182				〃		
	吉田寮可燃ゴミ置場新設	N-10	183				〃		
	農学部RI実験研究施設電気・情報ケーブル及びガス・給排水管布設	Q・R-17	184				〃		
	情報処理センタースロープ新設	O-19	185				〃		
	基幹環境整備(ATMネットワークケーブル布設)	E-19・20 F-18・19 G-18	186				〃		
基幹環境整備(外灯新設)	I-15・16 J-20 K-19 M-10・11 N-12 O-16~18・20 P-18・19 Q-17・18	187				〃			
平成8年	基幹環境整備(独身宿舎・国際交流会館排水管布設)	M-23 O-22	188	22.5	河川		試掘		年報XVI
	基幹環境整備(外灯新設)	H-I-21・22	189	306	河川	縄文土器、弥生土器、土師器、石器	試掘		
	農学部附属農場排水管布設	S-10・11	190	93	包含層、ピット	土師器、須恵器	試掘		
	陸上競技場鉄棒取設	G-18	191	5.5	包含層		立会		
	農学部附属農場排水溝改修	R-11	192	2.2			〃		
	植野寮バリカー新設	O-20・21	193	7			〃		
	サッカー場給水管取替	H-19・20 I-19	194	12	包含層		〃		
	基幹環境整備(共通教育センタースロープ・テラス新設)	J・K-17	195	14.3	河川	縄文土器、須恵器	〃		年報XVI
	九田川河川局部改良	E-14	196	18			〃		
	農学部附属農場道路舗装	K-12・13 L-12 M-11	197	27.6	近世用水路、溝状遺構	弥生土器、土師器、須恵器、陶器、磁器	〃		
	本部裏排水管取替	K-14	198	2			〃		
平成9年	農学部附属農場堆肥舎新営	S-10	200	41.5			試掘		
	農学部バイオ環境制御施設新営	Q-15・16	201	140	河川、溝	土師器、須恵器、製塩土器、石鏃	試掘		
	カーブミラー新設	M-11 N-21	202	0.8			立会		
	基幹環境整備(外灯新設)	J・K-21 K・L-22 L-23	203	23.5	包含層		〃		
	共通教育棟エレベーター新設	K-16	204	42			〃		
	九田川河川局部改良	E-14	205	48			〃		
	本部2号館西側バリカー新設	L-13	206	0.5			〃		
	教育学部附属養護学校時計塔新設	D-21	207	1.4	包含層	土師器	〃		
	基幹環境整備(教育学部附属養護学校排水管取替)	C・D-21	208	17	河川		〃		
	基幹環境整備(焼却場裏表土すきとり)	O-16	209	40			〃		
平成10年	第2学生食堂増築及び改修	N・O-15	210	730	掘立柱建物、溝、土坑、柱穴	弥生土器、土師器、須恵器、陶器、磁器、石鏃、鉄製品	事前		
	教育学部附属養護学校給食室改修	C-21	211	9	縄文河川、土坑、柱穴	縄文土器、弥生土器	試掘		
	九田川河川局部改良	E・F-14 F-13	212				立会		

山口大学構内の主な調査

調査年度	調査名	構内地区割	地点	面積 (㎡)	遺構	遺物	調査区分	備考	文献
平成10年	基幹環境整備(バリカー新設)	H-15 I・J-20 O-16・18	213				〃		
	農学部動物用焼却炉改修	Q-18	214				〃		
	基幹環境整備(外灯新設)	L-17~19 M・N-18	215				〃		
	理学部スロープ新設	M-18	216				〃		
	ステンレス回転モニュメント新設	M-13	217				〃		
平成11年	第2学生食堂増築その他に伴う屋外電力線路施設整備	O-14~16	218		包含層、柱穴、河川	土師器、須恵器	〃		
	九田川河川局部改良	F・G-13 G・H-12	219				〃		
	第2学生食堂北西擁壁新設	N-14	220				〃		
	サッカー場南側防球ネット新設	G・H-22	221				〃		
	第1体育館・共通教育本館スロープ新設	H-15 K-16	222				〃		
	基幹環境整備(外灯新設)	I-12 K・L-18 L-15 M・N-17	223				〃		
平成12年	総合研究棟新営	Q-18 R-17~19	224	250	河川	土師器、須恵器	試掘		
	総合研究棟新営	Q・R-18・19	225	830	河川、土坑	縄文土器、土師器、須恵器、製塩土器、瓦質土器、石鏃	事前		
	厩舎及び周辺施設改修	M-8	226				立会		
	架空電線取り外し埋設	O-15 P-15・16 Q-14・15・18・19 R-13・14 R・S-19 S-14	227		包含層		〃		
	九田川河川局部改良	H-11・12 I-10・11 J-9・10 K・L-9	228				〃		
	山口合同ガスガバナールーム新設及びガス配管布設	O・P-22	229				〃		
	基幹環境整備(バリカー新設)	N-22 M-10 V-17	230				〃		
	あずまや新設	L-18	231				〃		
	共通教育センター空調設備新設	J-16	232				〃		
	基幹環境整備(外灯新設)	J・K-21 M-10	233				〃		
平成13年	経済学部校舎改修(プレハブ校舎新営)	K-21	234	40	河川	縄文土器	試掘		
	九田川河川局部改良(平成12年度工事追加)	L-8・9	235		河川		立会		
	総合研究棟新営屋外配管布設	Q-18	236				〃		
	理学部改修1期工事屋外配管布設	M-18・19 M・N-20 N-19	237				〃		
	九田川河川局部改良	L-8・9	238				〃		
	基幹環境整備(外灯新設)	I-14・15 J-15 K・L・M-15 N-16 Q~T・V-17	239		河川		〃		
	理学部校舎改修2期工事ポンプ室配管布設	M-19	240				〃		
	理学部校舎改修2期工事自転車置場新設	N-20	241				〃		
	第1学生食堂トイレ改修	I・J-19	242				〃		
経済学部校舎改修(プレハブ校舎新営配管布設)	L-21	243				〃			
平成14年	農学部校舎改修(解剖実習棟プレハブ校舎新営)	R・S-19	244	520	掘立柱建物、柱穴、土坑、包含層、河川	土師器、須恵器(墨書土器)、製塩土器、緑釉陶器、瓦、轆口、鉈尾、銅鉞石	事前		
	農学部附属農場実験圃場整地	O-14	245				立会		
	農学部校舎他改修	N~Q-17・18	246		河川	縄文土器	〃		
	理学部改修3期工事(薬品庫掲示板・自転車置場新設)	N・O-19 M-19・20	247				〃		

山口大学構内の主な調査

調査年度	調査名	構内地区割	地点	面積 (㎡)	遺構	遺物	調査区分	備考	文献
平成14年	東アジア研究科 プレハブ校舎新営	N-21		248			〃		
	農学部校舎改修(解剖実習棟 プレハブ校舎新営)	R・S-19		249	河川、包含層		〃		
	教育学部トイレ改修	I-18		250			〃		
平成15年	農学部附属農場ガス管漏洩修理	O・P-16 Q-15		251	12 河川		立会		年報 1
	教育学部附属養護学校給食調理員 専用トイレ新設	C-21		252	1.7		〃		
	農学部環境観測実験棟南側温室	P・Q-15		253	52		〃		
	理学部中庭通路屋根新設	N-19		254	5.8		〃		
	理学部中庭あずまや新設	N-20		255	6.8		〃		
	基幹環境整備(外灯)	F-16、H-14 G-13~15・18 I-16・19 J-19、L-12 Q-15		256	11.5 河川		〃		
平成17年	教育総合研究センター改修Ⅰ期	J・K-16		257	130	ピット、河川	弥生土器、土師器	予備	年報 3
	教育総合研究センター改修Ⅰ期	I・J・K-16 H-12、E-20		258	580	ピット、河川	弥生土器、土師器 須恵器	立会	
	日本ベトロジー学会 水田土壌の断面調査	R-16		259	3.1	河川		〃	
	基幹環境整備(外灯)取設	H-17・22・23		260	7.7			〃	
	教育総合研究センター改修Ⅱ期	K・L-16、K-17 J-16・17		261	92	ピット、溝、河川	弥生土器、土師器 石器	予備	
平成18年	農学部附属家畜病院改修Ⅰ期	S-20		262	36	包含層・谷	土師器・須恵器 製塩土器	予備	年報 4
	農学部附属家畜病院改修Ⅰ期	S-20		263	225	掘立柱建物跡、溝、土壌	土師器、須恵器 緑釉陶器、木製品(柱根)	本	
	農学部附属家畜病院改修Ⅰ期	S-20		264	19	包含層		立会	
	教育総合研究センター改修Ⅱ期	K・L-16		265	84	ピット、河川、杭列	縄文土器、弥生土器 土師器、須恵器	本	
	教育総合研究センター改修Ⅱ期	J・K・L-16 I・J・K・L-17		266	480	ピット、河川、溝	弥生土器、土師器 打製石斧、柱材	立会	
	資料館(東亜経済研究所)新営	L-20・21		267	100	土壌、落ち込み、河川		予備	
	プレハブ倉庫移設	I-16		268	29			立会	
	第一学生食堂改修	J-20		269	75			〃	
	図書館前広場環境整備	L-17・18		270	55			〃	
	プレハブ校舎新営	F-14・15、G-15		271	400			〃	
	人文学部外灯用電源敷設	M-20		272	6			〃	
	テニスコートフェンス改修	B・C-17、C-18		273	10	河川、包含層		〃	
平成19年	農学部附属動物医療センター改修Ⅱ期	T-20		274	48	土壌、ピット	土師器・須恵器 瓦質土器	本	年報 5
	駐車場整備工事	J-21		275	10			立会	
	資料館(東亜経済研究所)新営	L-20・21		276	550			〃	
	第一事務局庁舎改修	L-15		277	5			〃	
	吉田寮前配水管敷設	M-11		278	11			〃	
	農学部附属農場内電源敷設	Q-15、S-18		279	0.5	ピット	須恵器	〃	
	経済学部研究棟改修工事	L・M-19		280	26	河川、落ち込み		予備	
平成20年	新教育研究棟新営	M・N-11・12		281	473	谷、ピット、溝	弥生土器、土師器 須恵器、瓦質土器 青磁	〃	年報 6
	新教育研究棟設備関連工事	L-12~14 M-12・13		282	313	ピット、溝、土壌	土師器、須恵器 緑釉陶器、白磁、青磁 国産陶器、砥石	本	
	新教育研究棟新営	M・N-11・12		283	1,333	掘立柱建物、ピット 溝、土壌、井戸、谷	縄文土器、弥生土器 土師器、須恵器、青磁 緑釉陶器、瓦質土器 木製品	〃	
	農学部附属動物医療センター改修Ⅲ期	T-19 S-20		284	250	掘立柱建物、ピット 溝、谷	弥生土器、土師器 須恵器、製塩土器 青磁、瓦質土器 木製品	〃	
	国際交流会館B棟改修工事	N・O-22 N-23		285	457	河川		立会	
	サッカーグラウンド防球ネット取設	H-21・22 I-21		286	8.5	河川、ピット		〃	
	正門改修等工事	L-13 M-12・13		287	174	ピット、溝、落ち込み	土師器、須恵器 瓦質土器、陶器、磁器	〃	
	教育実践センター廻りフェンス取設	K-19		288	2	土壌	縄文土器	〃	
平成21年	東アジア研究棟・経済学研究科新営	K-21		289	117	溝、河川	弥生土器、土師器 須恵器、木製品	予備	年報 7

山口大学構内の主な調査

調査年度	調査名	構内地区割	地点	面積 (㎡)	遺構	遺物	調査区分	備考	文献
平成 21年	野球場防球ネット取設置	H-23 I-24 K-24	290	40	ピット、溝、包含層	弥生土器、砥石	予備		年報 7
	教育学部研究実験A棟改修	H-I-17・18 I-K-24	291	35.3			〃		
	里山整備工事	Q-10 O・P・Q-11	292	36.9			〃		
	新教育研究棟新営	L-13・14 M-11・12 N-12	293	340.5			立会		
	ピオトープ周辺雨水配水管取設	H-12	294	60			〃		
	仮設高圧引込工事	L・M-10・11	295	7			〃		
	ため池整備工事	S-8	296	130			〃		
	基幹整備(鑄鉄管改修)	J-14・15	297	156	包含層		〃		
	事務局外灯設置	J-14	298	1			〃		
	第1事務局庁舎東駐車場カーポート設置	L-14	299	1.2	ピット		〃		
	基幹・環境整備 (第1体育館周辺排水整備)	H-13	300	300			〃		
	男子学生寮東側丘陵災害復旧	N-8 O-8・9	301	700			〃		
	人文学部外灯設置	N-21	302	10			〃		
	人文学部西側アプローチ改修	M-20	303	750			〃		
	教育学部研究実験棟A棟改修電気設備	K-18	304	40	包含層、河川		〃		
	理学部ソーラー外灯設置	O-20	305	0.3			〃		
	農学部インターロッキング設置	P-17	306	9			〃		
	農学部附属動物医療センター改修Ⅲ期	S-19・20	307	154	包含層、埋没谷	土師器、須恵器	〃		
	農学部附属農場水田暗渠排水	Q-15・16 R-15 S-15 T-15 U-15 V-15	308	96	包含層、河川	土師器、須恵器	〃		
	農学部植物工場新営	P-15	309	98	包含層	土師器、須恵器	〃		
男子学生寮新営	M-10・11	310	1350			〃			
ラグビー場排水整備	E-20 F-21	311	58.6			〃			
アーチェリー場整備工事	N-7・8 O-7・8	312	750			〃			
テニスコート改修	C-17 D-16・ 17	313	18.3			〃			
共通教育講義棟改修	L-17	314	11.6			〃			
石彫実習場整備その他	N・O・P-8 Q-9	315	29			〃			
平成 22年	教育学部研究実験棟B棟改修工事	H・I・J-18	316	80	落ち込み、溝	弥生土器	予備 立会		年報 8
	音楽サークル棟新営工事	G-14	317	13.5			予備		
	教育学部研究実験棟G棟改修工事	G-18	318	22			立会		
	吉田寮改修工事	L・M-9	319	1,820			〃		
	基幹整備(鑄鉄管改修)工事	Q-18	320	13.6	河川		〃		
	基幹整備(第1体育館周辺排水整備)工事	G-13	321	8			〃		
	事務局2号館車寄せ取設工事	L-14	322	3.6	土壌		〃		
	里山遊歩道手摺り取設工事	N・O-14	323	15.2			〃		
	人文学部駐輪場外灯設置工事	M-22	324	13.6			〃		
平成 23年	教育学部附属特別支援学校 構内雨水排水補修工事	C・D-21	325	18	包含層、河川		〃		年報 9
	農学部附属農場果樹側溝新設工事	R・S-19	326	10	ピット、溝、土壌		〃		
	特高受変電設備棟新営工事	P・Q-16 R・S・T・U・V-17	327	380	ピット、杭列、河川	土師器、須恵器、瓦質土 器、陶磁器、石鏃	本 立会		
	基幹整備 (第1体育館周辺排水整備)工事	G-13・14	328	72			立会		
	埋蔵文化財資料館スロープ取設工事	N-16	329	48			〃		
	第2学生食堂西側 テーブル・ベンチ取設工事	M-15	330	8			〃		
	農学部植物工場新設工事	P-15	331	224	ピット		〃		
農学部連合獣医学科棟横倉庫 撤去・新設工事	O-17	332	75			〃			
教育学部附属特別支援学校 散水栓増設工事	C・D-21	333	16.8			〃			

白石構内

調査年度	調査名	構内地区割	地点	面積 (㎡)	遺構	遺物	調査区分	備考	文献
昭和58年	教育学部附属山口小学校・幼稚園運動場整備		1	60	古墳堅穴住居、溝状遺構	土師器、須恵器、瓦質土器、瓦、石製品、木製品	試掘		年報Ⅲ
昭和60年	教育学部附属山口小学校散水栓改修		2	1			立会		年報Ⅴ
	教育学部附属山口中学校球技コート整備		3	2			〃		
	教育学部附属幼稚園環境整備(樹木植樹)		4	1			〃		
昭和61年	教育学部山口附属学校	幼稚園・小学校部分	5	57	中世土壌か	縄文土器、弥生土器、土師器、須恵器、瓦質土器、土師質土器、	試掘		年報Ⅵ
	汚水排水管布設	中学校部分			20	河川跡か杭列		陶磁器、不明鉄製品、石鏃、剥片、植物遺体	
昭和61年	教育学部附属山口小学校電柱移設		6				立会		年報Ⅵ
昭和62年	教育学部附属幼稚園遊戯室拡張		7	40			〃		年報Ⅶ
昭和63年	教育学部附属山口中学校屋内消火栓設備改修		8	35	包含層	土師器、磁器、剥片	〃		年報Ⅷ
平成元年	教育学部附属幼稚園・山口小学校汚水排水管布設		9	260	弥生～古墳堅穴住居、土壌、溝、柱穴、河川跡	縄文土器、弥生土器、土師器、須恵器、瓦質土器、須恵質陶器、黒色土器、搔器、二次加工のある剥片、使用痕のある剥片、剥片、石核、砥石	事前		年報Ⅸ
	教育学部附属幼稚園バレーコート支柱設置		10	0.3			立会		
	教育学部附属幼稚園・山口小学校汚水排水管布設		11	170	弥生溝状遺構	弥生土器、土師器、打製石斧、削器、剥片、石核	〃		
平成2年	教育学部附属山口中学校汚水排水管布設		12	70	溝状遺構	縄文土器、弥生土器、土師器、瓦質土器、不明鉄製品、石鏃、敲石、扁平打製石斧、砥石、剥片	事前		年報Ⅹ
			13	130		弥生土器、土師器、須恵器、土師質土器、瓦質土器、国産陶磁器、扁平打製石斧、砥石	立会		
平成6年	教育学部附属山口小学校プール新當給水管埋設		14	3			〃		年報ⅩⅣ
	教育学部附属山口中学校プール新當給水管埋設		15	7			〃		
平成7年	教育学部附属山口中学校自転車置場新設		16				〃		
平成10年	教育学部附属山口小学校給食室改修		17				試掘		
平成12年	教育学部附属山口中学校防球ネット新設		18				立会		
平成14年	教育学部附属山口中学校給水設備改修		19				〃		
平成15年	教育学部附属山口幼稚園運動場整備		20		河川、柱穴	土師器	〃		年報Ⅰ
	教育学部附属山口幼稚園底新設山口小学校スロープ新設		21	27.7			立会		
平成16年	白石地区市道歩道改修		22	1	河川		立会		年報Ⅱ
	教育学部附属山口小学校事務室新當		23	101	河川、土壌または溝		〃		
	教育学部附属山口幼稚園・小学校フェンス・通用門改修		24	11			〃		
平成17年	教育学部附属山口幼稚園・小学校給水管改修		25	10			立会		年報Ⅲ
平成19年	教育学部附属山口中学校校舎等改修		26	121	河川、落ち込み、ピット	縄文土器、弥生土器	予備		年報Ⅴ
	教育学部附属山口中学校校舎等改修		27	38	河川、包含層		立会		
平成21年	教育学部附属山口小学校共用棟・教室B棟間渡り廊下屋根取設		28	2.5			〃		年報Ⅶ

山口大学構内の主な調査

調査年度	調査名	構内地区割	地点	面積 (㎡)	遺構	遺物	調査区分	備考	文献
平成 21年	教育学部附属幼稚園園内中庭池 改修整備		29	50	落ち込み		立会		年報 7
	教育学部附属山口中学校中庭庇取付		30	1.5			〃		
平成 22年	教育学部附属山口小学校 渡り廊下設置		31	12			立会		年報 8
平成 23年	教育学部附属学校園案内板設置工事		32	1			立会		年報 9
	教育学部附属幼稚園 渡り廊下屋根拡張工事		33	11.5			〃		

小串構内

調査年度	調査名	構内地区割	地点	面積(m ²)	遺構	遺物	調査区分	備考	文献
昭和58年	医学部体育館新営		1	260		土師器、瓦質土器、石器	試掘		年報 III
	医学部図書館増築		2	4			立会		
	医学部体育館新営		3	1			〃		
昭和59年	医学部浄化槽新営		4	44	近世溝	土師器、瓦質土器、磁器	事前		年報 IV
	医学部体育館新営		5	65		土師器、瓦質土器、磁器	〃		
	医学部基幹整備(特高受変電設備)		6	28		動物遺体(貝殻)	試掘		
	医学部臨床講義棟病理解剖棟新営		7	38			〃		
昭和60年	医学部附属病院外来診療棟新営		8	390		土師質土器、瓦質土器、陶磁器	〃		年報 V
	医学部基礎研究棟新営		9	10		近世陶器	〃		
	医学部看護婦宿舍改修		10	25.5		近世陶磁器	立会		
	医学部看護婦宿舍改修		11	20			〃		
	医学部環境整備(樹木移植)		12	40			〃		
昭和61年	医学部附属病院外来診療棟新営		13	5			〃		年報 VI
	医学部附属病院外来診療棟周辺環境整備等(雨水樹埋設)		14	18			〃		
昭和62年	医学部附属病院東駐車場改修		15	6			〃		年報 VII
	医学部附属病院病棟新営		16	104		削器、ナイフ形石器、細石刃核	試掘		
昭和63年	医学部附属病院病棟新営		17	300		二次加工のある剥片、使用痕のある剥片、剥片、敲石、礫、原石、土師器、土師質土器、瓦質土器、陶磁器	立会		年報 VIII
	医学部附属病院運動場整備		18	220			〃		
平成元年	医学部附属病院MRI棟新営		19	45		削器、細石刃、二次加工のある剥片、剥片、石核	試掘		年報 IX
平成3年	医学部臨床実験施設新営電気工事		21	0.5			立会		年報 X I
平成4年	焼却棟地盤調査		22				〃		年報 X II
平成5年	医学部臨床実験施設新営その他		23	9			〃		年報 X III
	医学部附属病院基幹設備(焼却棟新営)		24	6			〃		
平成6年	医学部附属病院MRI-CT装置棟新営		25	300			〃		年報 X IV
平成7年	医学部附属病院看護婦宿舍新営		26	40			試掘		
平成8年	医療技術短期大学部屋外排水管布設		27	6			立会		年報 X VI
平成9年	医学部慰霊碑・納骨堂新営		28	15.2			試掘		年報 X VII
	基幹環境整備(看護婦宿舍浄化槽撤去)		29	4			立会		
	医学部剖検棟移設		30	10			〃		
平成10年	宇部市土地区画整理事業(柳ヶ瀬丸河内線)		31	134	包含層、近世～近代用水路	剥片、弥生土器、土師器、陶器、磁器	事前	宇部市教育委員会と共同調査	
平成10年	宇部市土地区画整理事業(柳ヶ瀬丸河内線・医学部敷地西側特殊道路)		32	379	包含層、近世～近代溝	剥片、縄文土器、弥生土器、土師器、陶器、磁器	〃	宇部市教育委員会と共同調査	
平成11年	宇部市土地区画整理事業(柳ヶ瀬丸河内線)		33	792	近世～近代用水路、土坑	陶器、磁器、鉄製品	〃	宇部市教育委員会と共同調査	
平成13年	医学部附属病院立体駐車場新営		34	229	包含層	縄文土器、弥生土器、土師器、陶器、磁器	試掘		
平成14年	医学部附属病院高エネルギー棟新営		35	13.25			〃		
	総合研究棟新営		36	382	包含層	縄文土器、土師器、須恵器、瓦質土器、陶器、磁器	〃		
平成15年	基幹環境整備(煙突)新営		37	76			試掘		年報 1

山口大学構内の主な調査

調査年度	調査名	構内地区割	地点	面積 (㎡)	遺構	遺物	調査区分	備考	文献
平成16年	医学部基幹環境整備 (地下オイルタンク他)			38	144		縄文土器、土師器、 陶器、磁器、石錘	試掘	年報 2
	医学部職員宿舎他公共下水接続			39	400		弥生土器、土師器、 瓦質土器、陶器、磁器	〃	
	医学部総合研究棟北側 連絡用渡り廊下取設			40	40.6			立会	
平成17年	医学部附属病院基幹環境整備 (冷熱源設備他改修)			41	37			〃	年報 3
	医学部南側通用門塀取設			42	30			〃	
平成18年	モニュメント設置			43	6.2			〃	年報 4
平成19年	医学部総合研究棟改修Ⅰ期			44	6.75			予備	年報 5
平成20年	医学部総合研究棟改修Ⅱ期			45	9			〃	年報 6
平成21年	小串宿舎B棟埋設ガス管改修			46	58			立会	年報 7
平成22年	医学部附属病院患者用 ・職員用立体駐車場建設			47	125		煙管、陶器、磁器、 瓦質土器、土師器	予備 立会	年報 8
	地域医療教育研修センター新営			48	156	畦畔、溝	磁器、陶器、泥メンコ、 土人形、煙管、土錘、 土師器、須恵器、 弥生土器、縄文土器	予備	
平成23年	地域医療教育研修センター新営工事			49	4			立会	年報 9

常盤構内

調査年度	調査名	構内地区割	地点	面積(m ²)	遺構	遺物	調査区分	備考	文献
昭和58年	工学部校舎新営		1	70		須恵器	試掘		年報 III
	工学部図書館増築		2	70			〃		
昭和59年	工学部尾山宿舍排水管布設			20			立会		年報 IV
昭和60年	工学部尾山宿舍擁壁取設等			65			〃		年報 V
	工学部受水槽改修		3	1.5			〃		
昭和61年	工学部尾山宿舍排水管改修			6			〃		
	工学部身体障害者用スロープ取設		4	29			〃		年報 VI
	情報処理センター(常盤センター)空調設備取設		5	30			〃		
昭和63年	工学部焼却炉上屋新営		6	225			〃		年報 VIII
平成元年	工学部夜間照明装置及び防球ネット設置		7	2			〃		年報 IX
	工学部記念植樹		8	2.5			〃		
平成2年	工学部ガス管改修		9	45			〃		年報 X
平成3年	大学祭展示物設置		10	7			〃		年報 X I
平成4年	工学部プレハブ研究・実験棟新営		11	6			試掘		年報 X II
	工学部・工業短期大学の改組再編・博士課程設置に伴う建築物等の新営		12	40			〃		
	工学部および工業短期大学部職員宿舍取壊		13	9			立会		
	大学祭展示物設置		14	7			〃		
平成5年	工学部プレハブ研究・実験棟新営		15	12			試掘		年報 X III
	工学部地域共同研究開発センター新営		16	16			〃		
平成7年	工学部国際交流会館新営		17	8		石鏃	〃		
平成8年	工学部国際交流会館新営		18	352	段状遺構	ナイフ形石器、剥片	事前		年報 X VI
平成12年	工学部福利厚生棟新営		19	38.5			試掘		
平成13年	工学部インキュベーションセンター新営		20	60			〃		
平成14年	総合研究棟新営		21	13.5			〃		
平成15年	工学部本館改修		22	428			立会		年報 1
平成16年	工学部定歪速度応力腐食割れ実験室新営		23	20			試掘		年報 2
	工学部光半導体素子実験室新営		24	52.5			〃		
	工学部雨水幹線工事		25	9			立会		
平成17年	工学部職員宿舍揚水施設改修		26	65			〃		年報 3
	工学部会議棟身障者スロープ取設置		27	38			〃		
平成18年	総合研究棟改修工事(Ⅱ期・本館北)		28	280			確認		年報 4
平成19年	工学部総合研究棟改修(Ⅲ期・本館)		29	147			〃		年報 5
平成20年	工学部女子学生寄宿舎新営その他		30	24			予備		年報 6
平成21年	工学部ガス管改修		31	12.5			確認		年報 7

光構内

調査年度	調査名	構内地区割	地点	面積 (㎡)	遺構	遺物	調査区分	備考	文献
昭和58年	教育学部附属光小学校 自転車置場設置		1	6	近世～近代石垣	瓦質土器、陶磁器、瓦	試掘		年報 III
昭和59年	教育学部附属光小・中学校 焼却炉新営		2				立会		年報 IV
昭和60年	教育学部附属光中学校 外灯改修		3	1		土師器	〃		年報 V
昭和61年	教育学部附属光小学校創立 記念事業(ブロンズ像建立)		4	2.5		土師器、須恵器	〃		年報 VI
昭和62年	教育学部附属光中学校 グラウンド防球ネット設置		5	2		弥生土器、土師器、 瓦質土器、 土師質土器、瓦	〃	御手洗湾採集	年報 VII
昭和63年	教育学部附属光小学校 遊器具移設		6	10		土師器、土師質土器、 陶磁器	〃		年報 VIII
	教育学部附属光小学校 屋外スピーカー設置		7	0.5		土師器、土師質土器、 須恵器、瓦器、 瓦質土器、陶磁器、 土錘	〃	御手洗湾採集	
平成2年	教育学部附属光小学校 運動場改修		8	15		縄文土器、土師器、 須恵器、瓦質土器、 施釉陶器、磁器、 土錘、剥片、鉞滓	試掘	御手洗湾採集 遺物含む	年報 X
	教育学部附属光小学校 運動場改修		9	23	土壌	土師器、須恵器、 須恵器模倣土師器	事前		
平成3年	教育学部附属光中学校 武道館新営		10	38	土壌、溝状遺構	土師器、磁器、陶器	試掘		年報 X I
	教育学部附属光小学校 屋外施設設置		11	18		土師器、石錘	立会		年報 X I
	教育学部附属光中学校 バックネット新設		12	0.5		土師器	〃		
平成4年	教育学部附属光中学校 武道館新営		13	500	土壌、柱穴	縄文土器、須恵器、 土師器、瓦器	事前		年報 X II
	教育学部附属光中学校 武道館地盤調査		14				立会		
平成5年	教育学部附属光中学校 武道館新営その他		15	6			〃		年報 X III
平成6年	教育医学部附属光小中学校 プール新営給排水管理設		16	19			〃		年報 X IV
平成8年	教育学部附属光小・中学校 囲障(外周フェンス・防球ネット)取設		17	7		陶磁器	〃		年報 X VI
平成10年	教育学部附属光小学校 給食室改修		18	6			〃		
平成11年	教育学部附属光小・中学校 上水道(給水管)改修		19	132	古墳包含層、柱穴、 近世～近代土壌	土師器、須恵器、 韓式系土器、 竈形土器、陶器、磁器	試掘 立会		
平成12年	教育学部附属光小・中学校 護岸石積改修		20		石垣	陶磁器	立会		
	教育学部附属光小・中学校 上水道(給水管)改修		21				〃		
平成15年	教育学部附属光小学校エレベータ 昇降路等新設		22	169	ピット、土壌、溝	縄文土器、土師器、 須恵器、瓦質土器、 陶器、磁器、石器	試掘 立会		年報 1
平成17年	教育学部附属光小学校 体育器具庫新営		23	53		土師器、須恵器 磁器陶	予備		年報 3
	教育学部附属光小・中学校護岸改修		24	40	石垣	陶磁器	立会		
平成21年	教育学部附属光中学校校舎改修		25	107	ピット、土壌	須恵器	本		年報 7
	教育学部附属光中学校校舎改修工事 に伴うプレハブ建設		26	225			立会		
平成22年	教育学部附属光中学校 防球ネット設備		27	1			立会		年報 8
平成23年	教育学部附属光学校 下水道接続工事		28	19.4		土師器、須恵器、陶磁器	予備		年報 9
	教育各部附属光小学校遊具設置工事		29	20			立会		

その他構内

調査年度	調査名	構内地区割	面積 (㎡)	遺構	遺物	調査区分	備考	文献
昭和59年	学生部ボート艇庫 合宿研修所整備	宇部市大字小野 宇土井	0.5			立会		年報 IV
	学生部ヨット艇庫 合宿研修所整備	吉敷郡秋徳町 東字中道				〃		
昭和60年	熊野荘給湯機器取設	山口市熊野町3-21	7			〃		年報 V
昭和61年	湯田宿舎給水管改修	山口市湯田温泉 6丁目8-29	35	杭		〃		年報 VI
	経済学部職員宿舎 公共下水道切替	山口市旭通り 2丁目3-32 山口市 水の上町6-9	1 7		土師質土器 瓦	〃 〃	6号宿舎 2号宿舎	
昭和63年	経済学部職員宿舎 公共下水道切替	山口市白石 二丁目8-7	1		須恵器、土師器、 土師質土器、 瓦質土器、陶磁器	〃	7号宿舎採集	年報 VIII
平成元年	本部職員宿舎 公共下水道切替	山口市水の上町 6-1	1			〃	1号宿舎	年報 IX
平成2年	人文・理学部職員宿舎 公共下水道切替	山口市石観音町 1-25	1.2		陶磁器	〃	7号宿舎	年報 X
	経済学部職員宿舎 公共下水道切替	山口市香山町 3-1	0.5			〃	3号宿舎	
平成3年	湯田宿舎A棟給配水 その他改修	山口市湯田温泉 6丁目	30			〃		年報 XI
	経済学部6号職員宿舎 電柱設置	山口市旭通り 2丁目3-32	0.5			〃		
	人文・理学部職員宿舎 公共下水道切替	山口市天花 932-2	1			〃		
平成4年	上堅小路共同下水管布設	山口市上堅小路 宇久保7-4	7			〃		年報 XII
平成6年	湯田宿舎公共下水道接続 及び排水施設改修	山口市湯田温泉 6丁目8-29	44			〃		年報 XIV
平成15年	ボート部合宿所給排水整備	宇部市大字小野 宇土井	80			確認		年報 1
平成16年	湯田宿舎B棟自転車置場新営	山口市湯田温泉 6丁目8-29	11			確認		年報 2
平成17年	経済学部職員宿舎2号フェンス取替	山口市水の上街6-9	1			確認		年報 3
	工学部職員宿舎(尾山) 揚水施設改修	宇部市上野中町 1-33・34	15			確認		
平成21年	秋徳団地(ヨット艇庫)浄化槽改修	山口市秋徳東706-2	4.5			〃		年報 7

※文献① 山口大学吉田遺跡調査団『吉田遺跡発掘調査概報』(山口大学、1976年)

※昭和41年以降、吉田構内においては、工事に際し随時継続的に調査を実施しているが、昭和52年以前の吉田遺跡調査団の関与した調査については、調査名をすべて把握しているだけでなく注意が必要である。

山口大学構内の主な調査

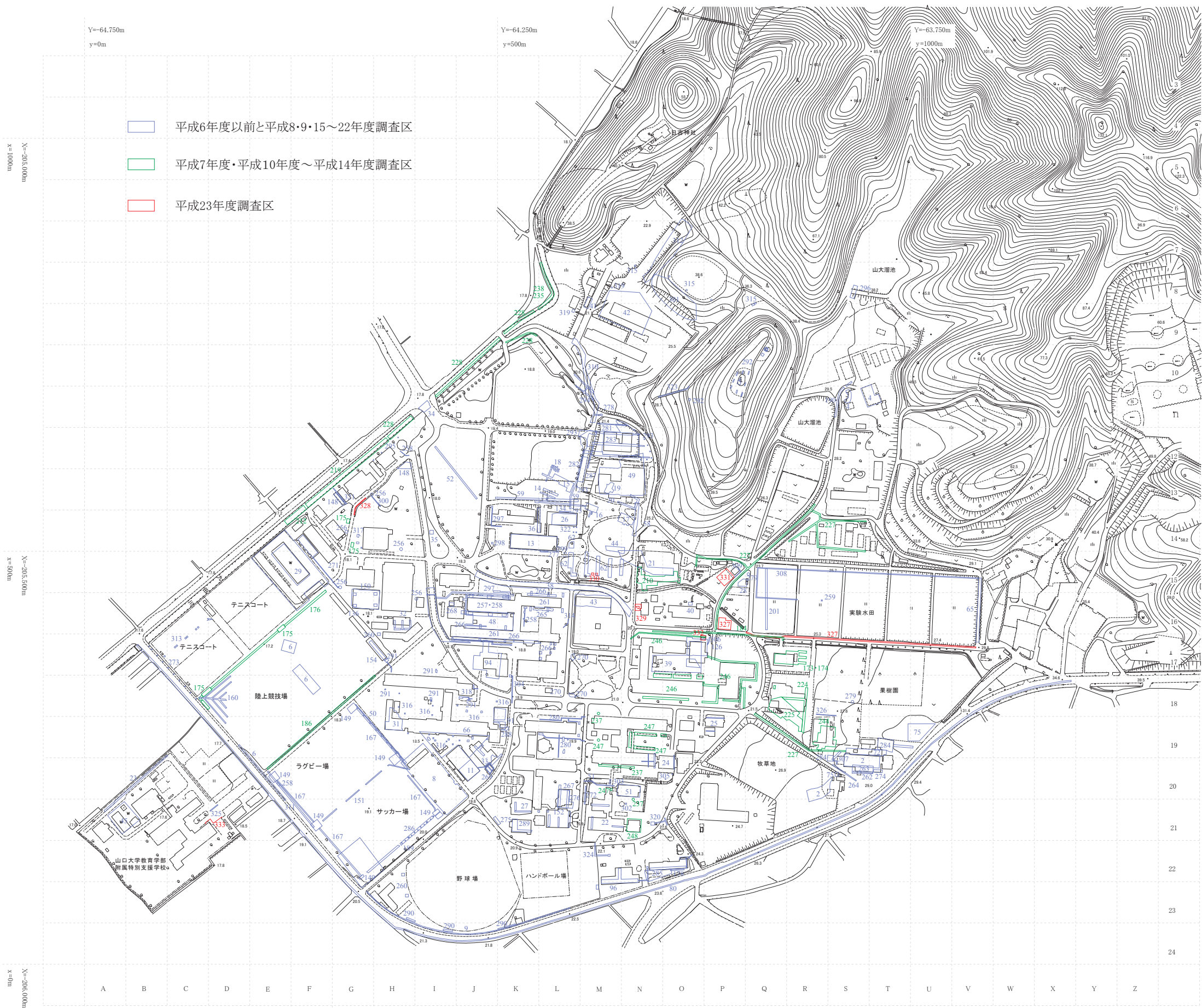


図32 山口大学吉田構内地区割および主な調査区位置図

山口大学構内の主な調査

平成6年度以前・平成15～17年度・平成21・22年度調査区

平成10年度・平成14年度調査区

平成23年度調査区

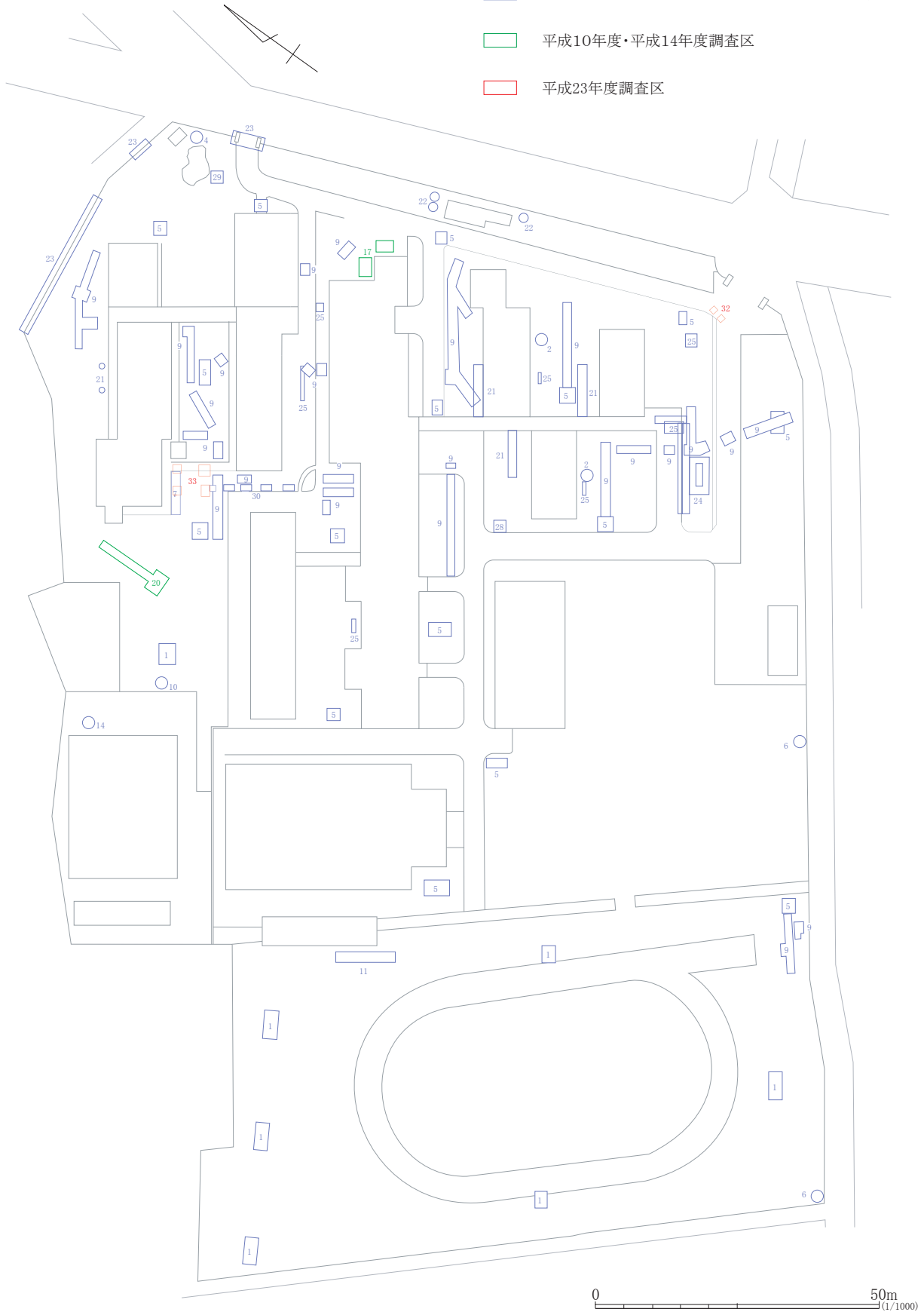


図 33 山口大学白石構内（幼稚園・小学校）調査区位置図

山口大学構内の主な調査

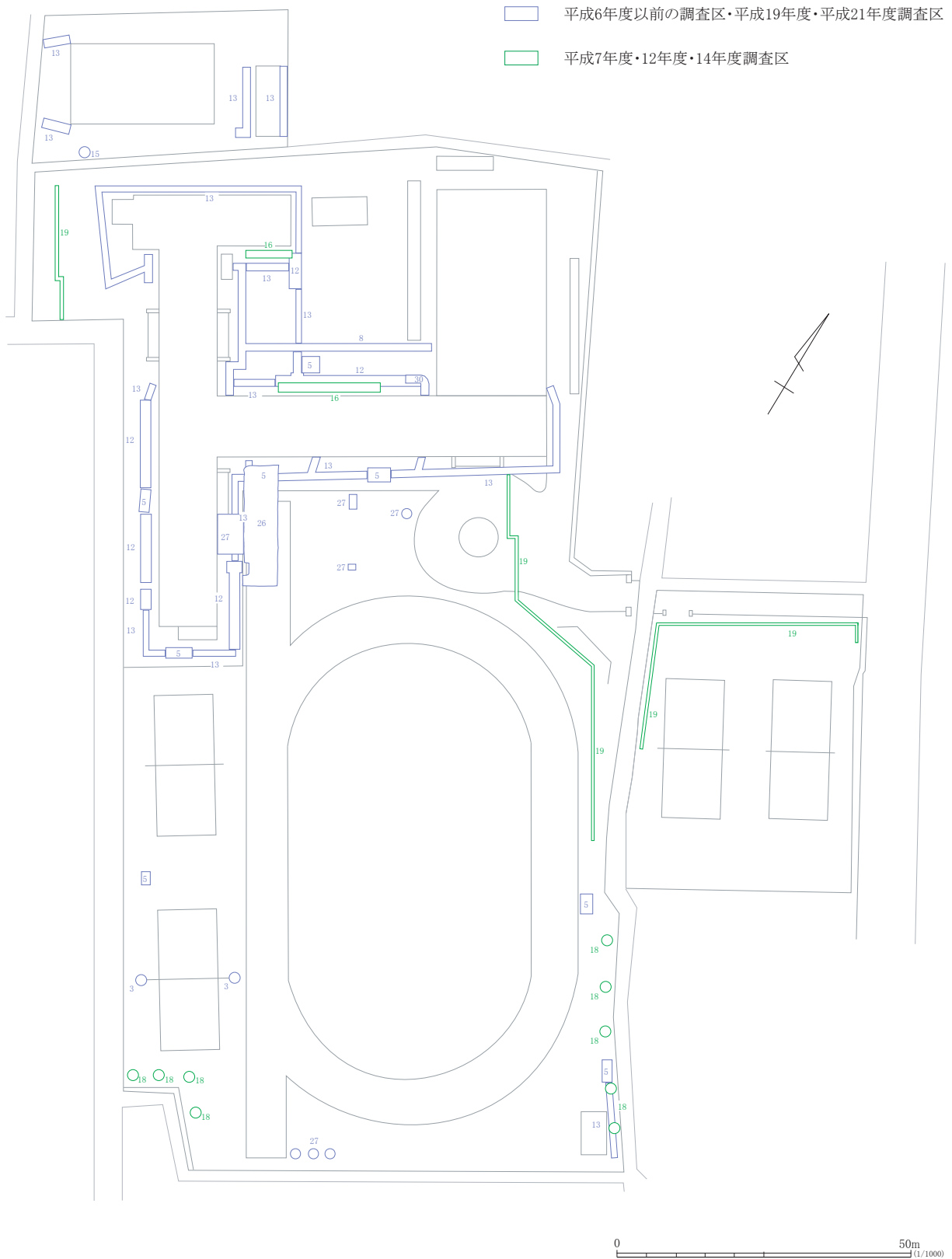


図34 山口大学白石構内（中学校）調査区位置図

山口大学構内の主な調査



図35 山口大学小串構内調査区位置図

山口大学構内の主な調査

- 構内旧境界線
- 構内境界線
- 平成6年度以前と平成8・9・15～21年度調査区
- 平成7年度・平成10年度～平成14年度調査区

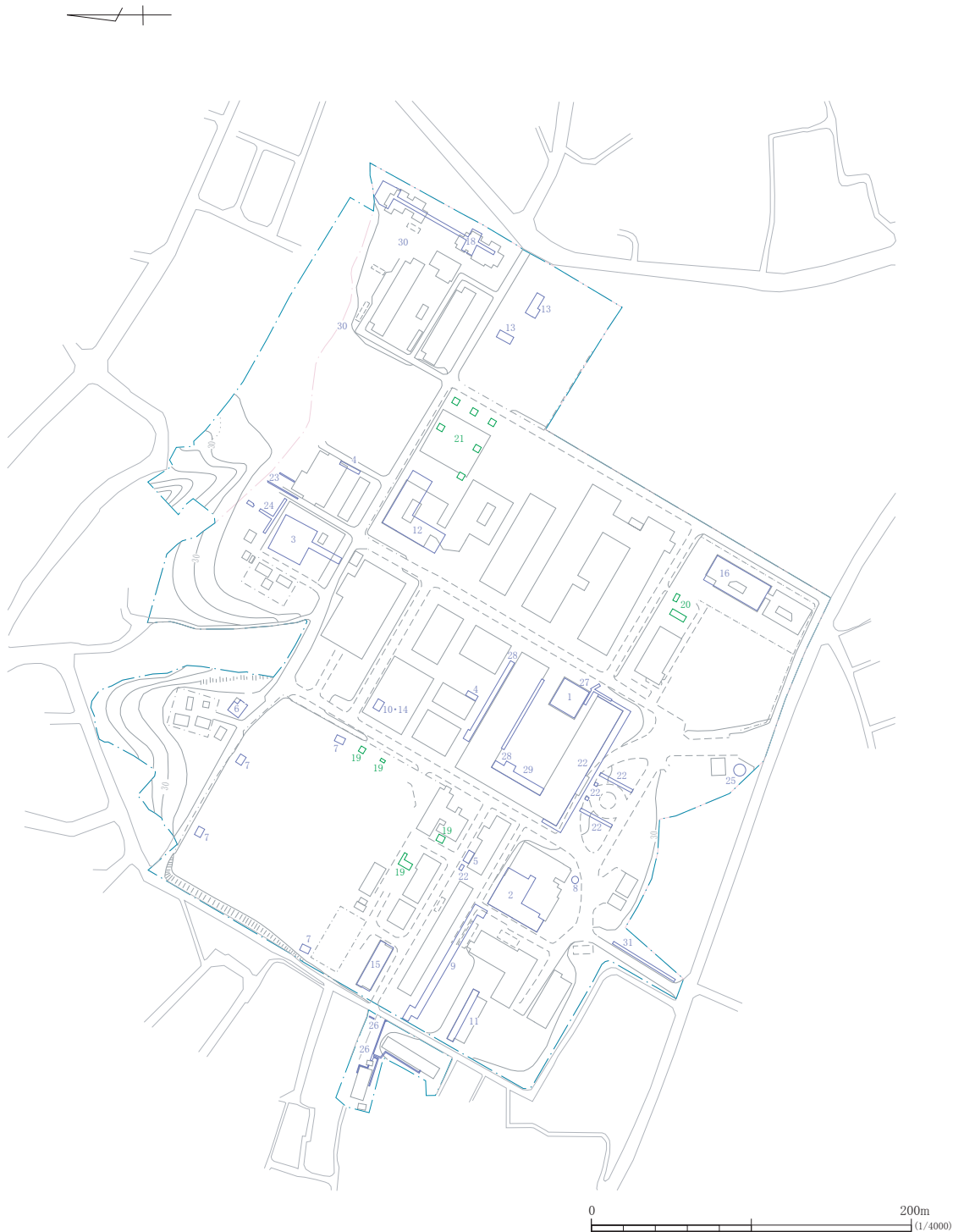






図36 山口大学常盤構内調査区位置図

山口大学構内の主な調査

-  構内境界線
-  平成8年度以前と平成15年・17年度・21・22年度調査区
-  平成10年度～平成12年度調査区
-  平成23年度調査区

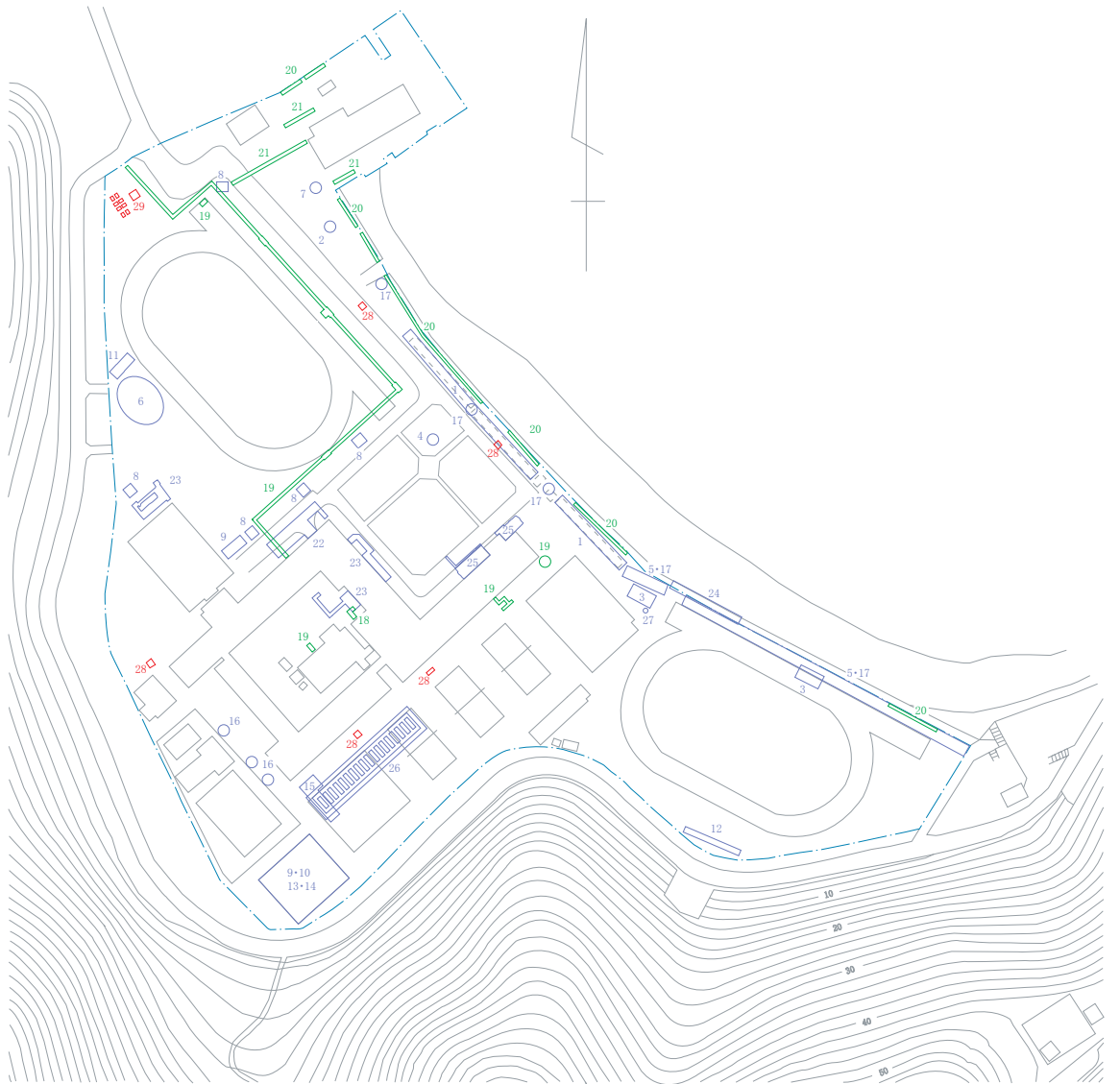


図 37 山口大学光構内調査区位置図

第2章 平成23年度山口大学埋蔵文化財資料館の活動報告

当館は、昭和53年(1978)設置以降、山口大学構内が所在する遺跡の調査・研究を行うとともに、収蔵資料の展示・公開、また埋蔵文化財・考古学にかかわる教育活動を行っている。具体的には、展示・情報公開活動として、当館展示室において年度中3回前後の企画展示を行うこと、各種メディアを用いて遺跡及び収蔵資料の情報を公開すること、教育活動としては年度中1回の市民対象公開授業を開催すること、そして出張展示やワークショップの開催、講演会等での講師派遣など学内外の要望に応じた地域連携・生涯学習支援活動を実施することである。

平成23年度は、展示・情報公開活動として、第31・32回となる企画展を開催した。また、平成22年度に開始した山口県大学博物館連携事業を発展解消させ、新たに山口県大学ML(ミュージアム・ライブラリー)連携事業を開始した。その他、年報をはじめ各種刊行物により情報公開を行った。社会教育活動に関しては、農学部附属農場との共催により第11回公開授業『古代人の知恵に挑戦！ー古代のお米をつくってみよう6ー』を開催した。

当年度は新たな取り組みとして展示活動では山口県大学ML連携事業を開始させることができた。情報公開活動として平成22年度より開始した「館蔵資料調査報告書」刊行を継続して実施した。施設面では、昭和52年(1977)に建設された当館に初の大規模改修(身障者用スロープ設置・バリアフリートイレ化・外壁再塗装・屋上防水シートの張り替え等)が行われた。そのため、展示室を約6週間閉鎖することとなり、総入館者数は1,473人(前年度比約14%減)と減少した(表6・7)が、次年度以降来館者がより快適に当館を利用する環境を整備できたことは大きな成果と言える。以下に平成23年度に実施した展示・情報公開活動、社会教育活動の概要を報告する。

表6 埋蔵文化財資料館利用者の推移

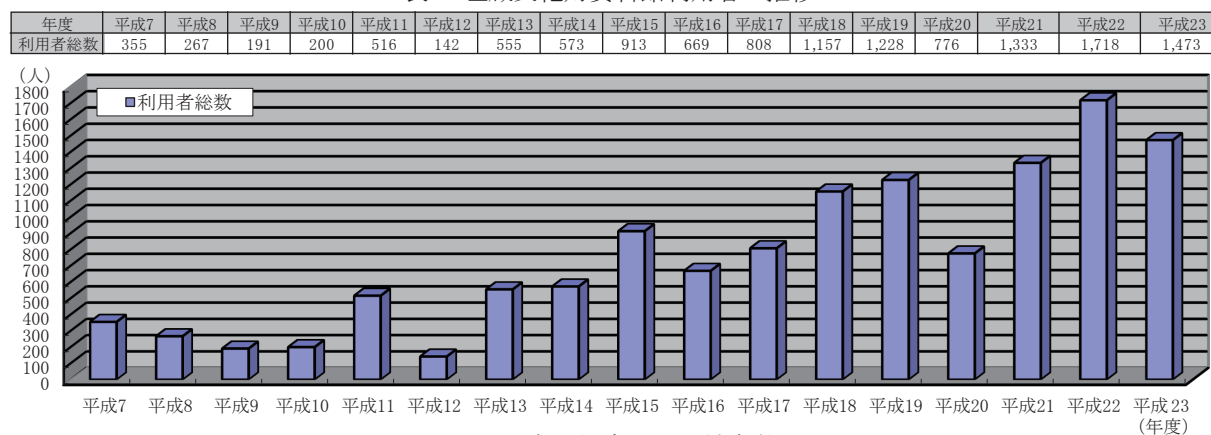


表7 平成23年度月別入館者数

