

付節2 山口大学構内の主な調査

表8 山口大学構内の主な調査一覧表

吉田構内

調査年度	調査名	構内地区割	地点	面積(㎡)	遺構	遺物	調査区分	備考	文献
昭和41年	第Ⅰ地区A・B区	L~N-15	1	30?	土壌・柱穴	弥生土器、土師器、須恵器	事前	調査担当 小野忠熙	年報 X I
	第Ⅱ地区家畜病院新営	R-20・21 S・T-19・20	2	2,000	溝、柱穴	弥生土器、土師器、瓦質土器、須恵器	〃	〃	
	第Ⅱ地区		3			弥生土器、土師器	試掘	〃	
	第Ⅳ地区牛舎新営	S・T-10・11	4	300	弥生溝・土壌、古墳堅穴住居、中世住居跡・溝	弥生土器、土師器、須恵器、瓦質土器、陶磁器	事前	〃	
	第Ⅳ地区		5				試掘	〃	
昭和42年	第Ⅲ地区杭列区 および陸上競技場	D-19・20 E-17・19~21 F-17・18	6	1,600	杭列、弥生堅穴住居	弥生土器、土師器、須恵器、瓦質土器、矢板状木杭	事前	〃	①
	第Ⅲ地区南区	G-21~23 H-22	7		河川跡、柱穴	縄文土器、弥生土器、木器、石器	〃	〃	
	第Ⅲ地区北区	H-20 I-19~21 J-20・21	8	1,400	堅穴住居、溝、土壌、柱穴		〃	〃	
	第Ⅲ地区東南区	G-23 H-23・24 I・J-24 K-23・24 L-23	9		弥生堅穴住居	弥生土器	〃	〃	
	第Ⅲ地区野球場		10		中世柱穴	瓦質土器	試掘	〃	
	第Ⅴ地区学生食堂	J-20 N-14 P-18	11		弥生溝、古墳土壌	弥生土器、土師器	事前	〃	
	第Ⅴ地区		12		河川跡、柱穴、土壌	弥生土器、土師器	試掘	調査担当 山口大学吉田 遺跡調査団	
	第Ⅰ地区C区大学本部新営	K・L-14	13	600	堅穴住居、溝、土壌	土師器、須恵器、瓦質土器	事前	〃	
昭和44年	第Ⅴ地区教育学部				河川跡	弥生土器、土師器、須恵器	試掘	〃	
昭和46年	第Ⅰ地区D区第1地点	L-13	14		近世大溝	弥生土器、木炭屑	〃	〃	年報 X III
	第Ⅰ地区D区第2地点	L-13	15			弥生土器、土師器、瓦質土器、石鍋	〃	〃	
	第Ⅰ地区D区第3地点	M-13・14	16		土壌、柱穴	弥生土器、瓦質土器	〃	〃	
	第Ⅰ地区D区第4地点	M・N-14	17		土壌、柱穴	弥生土器、土師器、瓦質土器、石器	〃	〃	
	第Ⅰ地区D区第5地点	L-12・13	18		弥生溝	弥生土器、土師器	〃	〃	
	第Ⅰ地区D区第6地点	M-13	19		柱穴	弥生土器、土師器、石器	〃	〃	
	第Ⅰ地区D区第7地点	M・N-13	20			須恵器	〃	〃	
昭和50年	第Ⅱ地区					弥生土器	試掘	〃	①
昭和51年	第Ⅲ地区				堅穴住居	弥生土器、土師器、須恵器	〃	〃	
昭和53年	人文学部校舎新営	M・N-21	22	160			〃	調査担当 近藤喬一	年報 X
昭和54年	教育学部附属養護学校新営	A-20・21 B-19・20 C-19	23	410	溝、土壌	縄文土器、弥生土器	試掘	山口大学埋蔵文化財資料館 山口市教育委員会	年報 IX
	理学部校舎新営	N・O-19・20	24	250			〃	〃	年報 X
	農学部動物舎新営	P-19	25	380			〃	〃	
	本部管理棟新営	L-14	26	740	溝、土壌、柱穴、中世井戸、土壌墓、住居跡	弥生土器、土師器、石製品	事前	〃	年報 VI
昭和55年	経済学部校舎新営	K-21	27	66			試掘	〃	年報 X
	農学部農業観測実験施設新営	P・Q-15	28	50	溝、土壌		事前	〃	
	本部環境整備	E-14~16 F-15・16	29				立会	〃	

調査年度	調査名	構内地区割	地点	面積 (㎡)	遺構	遺物	調査区分	備考	文献
昭和55年	農学部環境整備	N-11 O-10・11 P-9・10	30				〃		年報 X
昭和56年	教育学部校舎新営	H-19	31		弥生竪穴住居、土壌、溝、柱穴	弥生土器、石製品	事前		年報 I
	教育学部音楽棟新営	H-16	32		溝		〃		
	教育学部美術科・技術科実験実習棟新営	J・K-19・20	33		旧河川、溝、柱穴	縄文土器、弥生土器、須恵器、土師器	〃		
	正門橋脚新営	I-11	34				立会		
	時計塔埋設	I-14	35				〃		
	本部構内擁壁取設	K・L-13・14	36				〃		
	教養部構内擁壁取設	I-15~17 J-17	37				〃	工法等変更	
	構内循環道路舗装	J~M-15 M・N・16	38				〃		
	農学部中庭整備	N・O-17	39				〃		
	暖房施設改修	O-16	40				〃	工法等変更	
学生部文化会車庫新営	M-8・9	41				〃	工法等変更		
学生部馬場整備	M・N-8・9	42				〃			
昭和57年	附属図書館増築	L・M-16	43	600	弥生~古墳溝、土壌、柱穴、杭列	弥生土器、土師器、須恵器、石器	事前		年報 II
	大学会館新営	M・N-14・15	44	130	弥生竪穴住居、溝	弥生土器	試掘		
	教育学部附属養護学校プール新営	A・B-21	45	880			立会		
	放射性同位元素総合実験室排水槽新営	O-18	46	2			〃		
	教養部自転車置場昇降口新営	L-17	47	10			〃		
	教養部中庭環境整備	J・K-16	48	150			〃		
昭和58年	大学会館新営	M・N-12・13	49	2,000	古墳井戸、土壌、柱穴、中世井戸、掘立柱建物	弥生土器、土師器、須恵器、輸入陶磁器、国産陶器、瓦質土器、緑釉陶器、木簡、石器	事前		年報 III
	ラグビー場防球ネット新営	G-18・19 H-19・20	50	114	弥生溝、弥生~古墳竪穴住居、土壌	弥生土器、土師器、石製品	〃	竪穴住居は工法変更により現地保存	
	理学部大学院校舎新営	M・N-20	51	409			立会		
	正門・南門二輪車置場および正門花壇新営	I・J-12・13 H-23	52	183			〃		
	学生部アーチェリー場的台・電柱設置	N-8・9	53	33			〃		
	学生部既舎整備	M-7・8	54	1.6			〃		
	学生部野球場散水栓取設	I-21 K-22	55	1			立会		
	教養部環境整備	I-15・16 J 15 K-17・18 L 18	56	81			〃		
学生部テニスコート改修	C-18 D-17 E 15・16 F-16	57	12			〃			
昭和59年	大学会館ケーブル布設	N-12	58	160	弥生土壌、柱穴	弥生土器	事前		年報 IV
	大学会館排水管布設	J~L-13	59	180	弥生~中世遺物包含層、古墳土壌、古代~中世土壌、溝、柱穴	弥生土器、土師器、須恵器、青磁、白磁、瓦質土器	〃		
	学生部テニスコートフェンス改修	B-17 C-16・17 D-16 E-15	60	25	古墳以降の遺物包含層	土師器	試掘		
	経済学部樹木移植	K-19・21	61	8			立会		
昭和60年	大学会館環境整備	L-14・15 M・N-15	62	592	弥生~中世遺物包含層、弥生竪穴住居、貯蔵穴、土壌、古代~近世土壌、溝、柱穴	縄文土器、弥生土器、土師器、須恵器、瓦質土器、輸入陶磁器、国産陶磁器、土製品、石斧、原石、鉄器、窯壁	試掘		年報 V
	経済学部環境整備(樹木移植)	K・L-20	63	5			立会		
	農学部附属農場飼料園排水溝修復整備	R-17~19	64	30	古代末~中世河川跡	須恵器、土師器、輸入陶磁器、轄口、石器、鉄滓	〃		
	農学部附属農場農道改修	V-15~17	65	325			〃		
	教育学部前庭環境整備(樹木移植)	I・J-19	66	430			〃		
	中央ボイラー棟車止設置	O・P-16	67	2.5		須恵器	〃		

調査年度	調査名	構内地区割	地点	面積(m <sup>2</sup> )	遺構	遺物	調査区分	備考	文献	
昭和60年	大学会館環境整備(樹木移植)	M-15	68	9		弥生土器、土師器、須恵器、石鏡、砥石、鉄滓	〃		年報 V	
	交通標識設置	J-20 N-14 P-18	69	3			〃			
	農学部解剖実習棟周辺環境整備(実験動物運動場設置)	Q-18	70	16			〃			
	理学部環境整備(藤棚設置)	N-21	71	4			〃			
	農学部附属家畜病院舗装	S・T-19	72	270			〃			
昭和61年	国際交流会館新営	M-22・23 N-22	73	70	弥生～古墳河川跡 中世～近世溝	弥生土器、土師器、須恵器、瓦質土器、須恵質土器、陶磁器、鉄砲玉、加工痕のある剥片	試掘		年報 VI	
	山口銀行現金自動支払機設営(電線路埋設)	J-19	74	11	包含層(河川跡か)	弥生土器	立会			
	農学部附属農場農道整備	S-20 T・U-19	75	165	中世溝、柱穴	土師器、瓦質土器	〃	工法変更		
	農学部附属農場農道交通規制(施錠ポール設置)	M-10 P-15 Q-15～17	76	12			〃			
	正門横(水田内)境界杭設置	J-10	77	0.25	包含層か		〃			
	経済学部環境整備(樹木移植・記念碑建立)	L-20	78	3			〃			
昭和61年	吉田構内交通標識設置	G-23 K-9 O-22 S-20 V-17	79	3		須恵器	立会		年報 VI	
	市道神郷1号線および間田神郷線の送水管理設	B-17・18 C-18・19 D-19・20 E-20・21 F-21・22 G-22・23 H-23・24 I・J・K-24 L-23・24 M・N-23 O-22・23 P・Q-22 R-21・22 S-21 T-20・21 U-19・20 V-18・19 W・X-18	80	2,100	古墳・弥生溝、古代河川跡、弥生包含層	弥生土器、土師器、須恵器(墨書のあるもの含む)瓦質土器、製塩土器、石斧、板石	立会	山口市教育委員会 山口大学埋蔵文化財資料館		
	教養部自動販売機埋設(屋根設置および観覧席移動)	K・L-18	81	3.5			〃			
	教養部身体障害者用スロープ取設	L-15・16	81	3			〃			
	経済学部散水線取設	L-20	83	4			〃			
	吉田構内水泳プール改修等	E-15 F-15・16 H-15	84	26.5	包含層		〃			
	農学部附属農場水道管理設	S-12	85	3			〃			
	吉田構内汚水排水管等総改修	M-18 O-15	86	15.5		土師質土器	〃			
	本部身体障害者用スロープ取設	L-14	87	12			〃			
	経済学部身体障害者用スロープ取設	K-18～20 L-18	88	78			〃	工法等変更		
	附属図書館荷物運搬用スロープ取設	L-16	89	8		弥生土器	〃			
	教養部37番教室改修	K-16	90	1			〃			
	教育学部附属教育実践研究指導センター新営	J・K-18・19	91	240		ブランク、削器、植物遺体	事前			年報 VII
	教養部複合棟新営	J・K-17	92	35	埋裏土壌、溝、柱穴	土師器、須恵器、土師質土器、石斧	試掘			
教養部複合棟新営	I・J-16	93	30	溝状遺構	弥生土器	立会				

調査年度	調査名	構内地区割	地点	面積(m <sup>2</sup> )	遺構	遺物	調査区分	備考	文献
昭和62年	教養部複合棟新営	J・K-17・18	94	900	落し穴、河川跡、 堅穴住居、土壇、溝、 井戸、埋土土壇、 掘立柱建物跡、 谷状遺構、柱穴	縄文土器、土師器、 須恵器、土師質土器、 須恵質土器、 陶磁器、石鏃、石斧、 木製品	事前		年報 VII
	九田川局部改修	B-16・17 C-16	95	20			立会	山口県教育 委員会 山口大学埋蔵 文化財資料館	
	国際交流会館新営	M・N-22・23	96	195			〃		
	教育学部附属養護学校 自転車置場移設	B-20	97	1			〃		
	農学部附属農場E7圃場 排水管理設及び E6圃場進入路拉幅	L~N-12	98	55	中世土壇壘か	弥生土器、土師器、 須恵器、輸入白磁、 国産磁器、敲石	〃		
	農学部植栽	N-17	99	3			〃		
	経済学部集水樹取設	J-20	100	0.5			〃		
昭和63年	教養部複合棟新営に伴う 自転車置場移設	I-16	101	1	包含層か		立会		年報 VIII
	国際交流会館新営に伴う 排水管理設	N・O-22	102	35	河川跡(溝か)、 包含層	弥生土器、須恵器	〃		
	教養部複合棟新営に伴う ケーブル埋設	J-18	103	1			〃		
	サッカー・ラグビー場改修	F-19・21 G-18	104	25	性格不明	弥生土器	〃		
	消防用水設置	K~M-22	105	7.5			〃		
平成元年	水銀灯新営	J・L-15	106	4	古墳溝状遺構柱穴	弥生土器、土師器、 須恵器、 六連式製塩土器	事前		年報 IX
	植野寮ボイラー設備改修	O-20・21	107	25			立会		
	野球場防球ネット新営	H-22 I-21・22 J・K-21	108	7	包含層	弥生土器、土師器、 須恵器、瓦質土器、 陶器	〃		
	防火水槽配管布設	K-21・22	109	15	柱穴		〃		
	吉田寮ボイラー設備改修	M-8	110	4			〃		
	体育施設系給水管改修	G・H-16	111	50		陶器	〃	工法等変更	
	大学会館前記念植樹	M-13	112	6			〃		
	吉田寮ボイラー棟 地下貯油槽設備改修	M-8	113	45	包含層	土師器、須恵器、 土師質土器、陶器、 剥片、 二次加工のある剥片	〃		
	第2武道場排水溝新営	G-15	114	2	溝		〃		
	案内標識設置	I-14 L-18	115	0.5			〃		
	本部車庫給水管改修	L-13	116	6.5		弥生土器	〃		
平成2年	大学会館前庭環境整備	N-14・15	117	35	中世溝		〃		年報 X
	第1学生食堂設備改修	I・J-19	119	7			〃		
	教育学部附属養護学校案内板設置	E-20	120	1			〃		
平成3年	農学部連合獣医学科棟新営	O・P-17	121	76	縄文河川	縄文土器、石器	試掘		年報 X I
	農学部仮設プレハブ倉庫設置	P-17	122	6		須恵器	立会		
	農学部微生物実験室 その他模様替機械設備改修	P-17	123	8			〃		
	大学会館前庭記念植樹	L・M-15	124	2			〃		
平成4年	サークル棟新営	F-14	125	1			〃		年報 X II
	農学部連合獣医学科棟新営	O・P-17	126	980	縄文河川	縄文土器、石器	事前		
	交通規制標識及びバリカー設置	H-22 M-10 O-22 R-19 S-20	127				立会		
	吉田構内道路 (南門ロータリー)取設	H-23	128	40			〃		
	ボイラー室給水管漏水補修	O-16	129	4			〃		
	農学部附属農場ガラス室新営	S-14	130	3.5			〃		
	大学会館前庭記念植樹	L・M-15	131	3			〃		
	泉町平川線緊急地方道路整備工事 及び山口大学吉田団地 環境整備(正門周辺)	E-11・12	132				〃		
泉町平川線緊急地方道路整備 (信号機設置)	I-11	133	7			〃			
平成5年	本部裏給水管埋設	K~M-13	134	70	溝、柱穴	弥生土器、土師器、 滑石製模造品	事前		年報 X III
	人文学部・理学部講義棟新営	M-20	135	4			試掘		

調査年度	調査名	構内地区割	地点	面積(m <sup>2</sup> )	遺構	遺物	調査区分	備考	文献
平成5年	第2屋内運動場新営	G・H-16	136	144	溝	弥生土器、須恵器、砥石	〃		年報XIII
	農学部給水管埋設	N~P-18	137	9			〃		
	基幹整備(屋外他給水管改修)	L-15 M-17・18	138	16			立会		
	農学部連合獣医学科棟新営電気設備	O-16	139	4			〃		
	大学会館前庭バリア設置	N-14	140	1			〃		
	大学会館前庭記念植樹	L-15	141	1.6			〃		
	九田川河川局部改良	C-16 D-15・16	142	40			〃		
	農学部電柱立替	V-17	143	0.2			〃		
	農学部ガラス室設置	S-14	144	10			〃		
	教育学部給水管埋設	H・J-19	145	15			〃		
	環境整備(大学会館前庭)	L-14 M-13~15 N-14・15	146	140.9			〃		
	環境整備(遺跡保存地区)	H-20 I-19~21 J-20・21	147	361			〃		
環境整備(正門周辺)	G-13 H-12	148	350			〃			
平成6年	グランド屋外照明施設新設	E-20 F-21 G-18・22 H-19・20 I-21	149	600	縄文河川、弥生住居、溝、土坑、弥生~古墳河川、近世溝	縄文土器、弥生土器、土師器、ガラス小玉、砥石、磨石、敲石	事前	工法等変更	年報XIV
	第2屋内運動場新営	G・I-15・16	150	726	弥生~古代溝、貯蔵穴、土坑、近世溝、土坑	弥生土器、土師器、須恵器、砥石、磨石、敲石、剥片、須恵器、瓦質土器、土師質土器、陶器、磁器、瓦、下駄	〃		
	グランド屋外照明施設配線埋設	F-21 G-20・21 H-19・20	151	200	縄文河川、弥生住居、溝、土坑、弥生~古墳河川、近世溝	縄文土器、弥生土器、土師器、ガラス小玉、砥石、磨石、敲石	〃	工法等変更	
	経済学部商品資料館新営	K・L-21	152	87.5	河川	陶器、磁器	試掘		
	実験廃液処理施設棟新営	H-12・13	153	2	河川		〃		
	体育器具庫及び便所新営	G・H-17	154	60	河川		〃	工法等変更	
	経済学部商品資料館仮設電柱設置	L-22 M-22・23	155	5			立会		
	人文学部前駐車場整備	K-23 L-22・23	156	6			〃		
	教育学部附属養護学校生活排水管改修	F-19	157	2			〃		
	テニスコート改修	B-17 C-16・18 D-15~17 E-15・16	158	15			〃		
	教育学部附属養護学校生活訓練施設棟新営	B-20~22 C-20	159	16			〃		
	陸上競技場整備(透水管埋設)	C-18 D-18・19	160	200			〃		
	ハンドボール場改修(プレハブ設置)	K-22	161	30			〃		
	野球場フェンス改修	H-22 I-21・22	162	3			立会		
	基幹環境整備(ボイラー室配電盤設置)	O-16	163	4	河川か		〃		
	九田川河川局部改良	D-15 E-14・15	164	100			〃		
	第2屋内運動場電柱仮設	G-14・15	165	0.5			〃		
	教養部水道管破裂修理	I-16	166	2			〃		
	グランド屋外照明施設配線埋設	E-20 F-20~21 G-18・19・22 H-19・20 I-20・21	167	150			〃		
	公共下水道接続(教育学部附属養護学校プール排水施設設置)	A-21	168	4			〃		
サークル棟給水管埋設	F-14	169	1			〃			
プール新営給水管埋設	E-15 F-15・16	170	10			〃			
公共下水道接続(汚水管雨水排水施設設置)	C-18	171	6	河川	土師器	〃			
教育学部スロープ設置(音楽棟)	H-17	172	10			〃			

調査年度	調査名	構内地区割	地点	面積(m <sup>2</sup> )	遺構	遺物	調査区分	備考	文献
平成7年	農学部RI実験研究施設新営	Q・R-17	173	75	近世溝	磁器	試掘		
	農学部RI実験研究施設新営	Q・R-17	174	520	中世井戸、近世溝	石斧、須恵器、磁器、瓦器	事前		
	公共下水道接続	C-18 E-16 G-14	175	70	溝、土坑、河川跡、柱穴	弥生土器、土師器	試掘		
	公共下水道接続	C・D-18 D・E-17 E・F-16	176	240	土坑、河川跡、柱穴	弥生土器、石器、骨角器	事前		
	農学部附属農場牛舎新営	T-10	177	22			試掘		
	独身宿舎改修	N・O-22	178	25.5	河川		試掘		
	第2学生食堂増築	N・O-15	179	48	柱穴、包含層	石鏃	試掘		
	第2屋内運動場外周照明施設新設	G-15・16	180				立会		
	機器分析センター新営工事用電柱仮設	O-19~21 P-22	181				〃		
	農学部附属家畜病院バリア新設	S-20	182				〃		
	吉田寮可燃ゴミ置場新設	N-10	183				〃		
	農学部RI実験研究施設電気・情報ケーブル及びガス・給排水管布設	Q・R-17	184				〃		
	情報処理センタースロープ新設	O-19	185				〃		
平成8年	基幹環境整備(独身宿舎・国際交流会館排水管布設)	E-19・20 F-18・19 G-18	186				〃		
	基幹環境整備(外灯新設)	I-15・16 J-20 K-19 M-10・11 N-12 O-16~18・20 P-18・19 Q-17・18	187				〃		
	基幹環境整備(独身宿舎・国際交流会館排水管布設)	M-23 O-22	188	22.5	河川		試掘		年報XVI
	基幹環境整備(外灯新設)	H・I-21・22	189	306	河川	縄文土器、弥生土器、土師器、石器	試掘		
	農学部附属農場排水管布設	S-10・11	190	93	包含層、ピット	土師器、須恵器	試掘		
	陸上競技場鉄棒取設	G-18	191	5.5	包含層		立会		
	農学部附属農場排水溝改修	R-11	192	2.2			〃		
	榎野寮バリア新設	O-20・21	193	7			〃		
	サッカー場給水管取替	H-19・20 I-19	194	12	包含層		〃		
	基幹環境整備(共通教育センタースロープ・テラス新設)	J・K-17	195	14.3	河川	縄文土器、須恵器	〃		年報XVI
	九田川河川局部改良	E-14	196	18			〃		
	農学部附属農場道路舗装	K-12・13 L-12 M-11	197	27.6	近世用水路、溝状遺構	弥生土器、土師器、須恵器、陶器、磁器	〃		
	本部裏排水管取替	K-14	198	2			〃		
農学部附属農場家畜病院患畜舎困障取設	S・T-19	199	1			〃			
平成9年	農学部附属農場堆肥舎新営	S-10	200	41.5			試掘		
	農学部バイオ環境制御施設新営	Q-15・16	201	140	河川、溝	土師器、須恵器、製塩土器、石鏃	試掘		
	カープミラー新設	M-11 N-21	202	0.8			立会		
	基幹環境整備(外灯新設)	J・K-21 K・L-22 L-23	203	23.5	包含層		〃		
	共通教育棟エレベーター新設	K-16	204	42			〃		
	九田川河川局部改良	E-14	205	48			〃		
	本部2号館西側バリア新設	L-13	206	0.5			〃		
	教育学部附属養護学校時計塔新設	D-21	207	1.4	包含層	土師器	〃		
	基幹環境整備(教育学部附属養護学校排水管取替)	C・D-21	208	17	河川		〃		
	基幹環境整備(焼却場裏表土すきとり)	O-16	209	40			〃		
平成10年	第2学生食堂増築及び改修	N・O-15	210	730	掘立柱建物、溝、土坑、柱穴	弥生土器、土師器、須恵器、陶器、磁器、石鏃、鉄製品	事前		
	教育学部附属養護学校給食堂改修	C-21	211	9	縄文河川、土坑、柱穴	縄文土器、弥生土器	試掘		
	九田川河川局部改良	E・F-14 F-13	212				立会		

調査年度	調査名	構内地区割	地点	面積(m <sup>2</sup> )	遺構	遺物	調査区分	備考	文献
平成10年	基幹環境整備(バリカー新設)	H-15 I・J-20 O-16・18	213				"		
	農学部動物用焼却炉改修	Q-18	214				"		
	基幹環境整備(外灯新設)	L-17~19 M・N-18	215				"		
	理学部スロープ新設 ステンレス回転モニュメント新設	M-18 M-13	216 217				"		
平成11年	第2学生食堂増築その他に伴う屋外電力線路施設整備	O-14~16	218		包含層、柱穴、河川	土師器、須恵器	"		
	九田川河川局部改良	F・G-13 G・H-12	219				"		
	第2学生食堂北西擁壁新設	N-14	220				"		
	サッカー場南側防球ネット新設	G・H-22	221				"		
	第1体育館・共通教育本館スロープ新設	H-15 K-16	222				"		
	基幹環境整備(外灯新設)	I-12 K・L-18 L-15 M・N-17	223				"		
平成12年	総合研究棟新営	Q-18 R-17~19	224	250	河川	土師器、須恵器	試掘		
	総合研究棟新営	Q・R-18・19	225	830	河川、土坑	縄文土器、土師器、須恵器、製塩土器、瓦質土器、石鏃	事前		
	厩舎及び周辺施設改修	M-8	226				立会		
	架空電線取り外し埋設	O-15 P-15・16 Q-14・15・18・19 R-13・14 R・S-19 S-14	227		包含層		"		
	九田川河川局部改良	H-11・12 I-10・11 J-9・10 K・L-9	228				"		
	山口合同ガスガバナールーム新設及びガス配管布設	O・P-22	229				"		
	基幹環境整備(バリカー新設)	N-22 M-10 V-17	230				"		
	あずまや新設	L-18	231				"		
	共通教育センター空調設備新設	J-16	232				"		
	基幹環境整備(外灯新設)	J・K-21 M-10	233				"		
平成13年	経済学部校舎改修(プレハブ校舎新営)	K-21	234	40	河川	縄文土器	試掘		
	九田川河川局部改良(平成12年度工事追加)	L-8・9	235		河川		立会		
	総合研究棟新営屋外配管布設	Q-18	236				"		
	理学部改修1期工事屋外配管布設	M-18・19 M・N-20 N-19	237				"		
	九田川河川局部改良	L-8・9	238				"		
	基幹環境整備(外灯新設)	I-14・15 J-15 K・L・M-15 N-16 Q~T・V-17	239		河川		"		
	理学部校舎改修2期工事ポンプ室配管布設	M-19	240				"		
	理学部校舎改修2期工事自転車置場新設	N-20	241				"		
	第1学生食堂トイレ改修	I・J-19	242				"		
経済学部校舎改修(プレハブ校舎新営配管布設)	L-21	243				"			
平成14年	農学部校舎改修(解剖実習棟プレハブ校舎新営)	R・S-19	244	520	掘立柱建物、柱穴、土坑、包含層、河川	土師器、須恵器(墨書土器)、製塩土器、緑釉陶器、瓦、轆口、鉈尾、銅鉞石	事前		
	農学部附属農場実験圃場整地	O-14	245				立会		
	農学部校舎他改修	N~Q-17・18	246		河川	縄文土器	"		
	理学部改修3期工事(薬品庫掲示板・自転車置場新設)	N・O-19 M-19・20	247				"		

山口大学構内の主な調査

調査年度	調査名	構内地区割	地点	面積(m <sup>2</sup> )	遺構	遺物	調査区分	備考	文献
平成14年	東アジア研究科 プレハブ校舎新営	N-21	248				"		
	農学部校舎改修(解剖実習棟 プレハブ校舎新営)	R・S-19	249		河川、包含層		"		
	教育学部トイレ改修	I-18	250				"		
平成15年	農学部附属農場ガス管漏洩修理	O・P-16 Q-15	251	12	河川		立会		年報 1
	教育学部附属養護学校給食調理員 専用トイレ新設	C-21	252	1.7			"		
	農学部環境観測実験棟南側温室	P・Q-15	253	52			"		
	理学部中庭通路屋根新設	N-19	254	5.8			"		
	理学部中庭あずまや新設	N-20	255	6.8			"		
	基幹環境整備(外灯)	F-16、H-14 G-13~15・18 I-16・19 J-19、L-12 Q-15	256	11.5	河川		"		



白石構内

調査年度	調査名	構内地区別	地点	面積 (㎡)	遺構	遺物	調査区分	備考	文献
昭和58年	教育学部附属山口小学校・幼稚園運動場整備		1	60	古墳堅穴住居、溝状遺構	土師器、須恵器、瓦質土器、瓦、石製品、木製品	試掘		年報Ⅲ
昭和60年	教育学部附属山口小学校散水栓改修		2	1			立会		年報Ⅴ
	教育学部附属山口中学校球技コート整備		3	2			〃		
	教育学部附属幼稚園環境整備(樹木植樹)		4	1			〃		
昭和61年	教育学部山口附属学校	幼稚園・小学校部分	5	57	中世土壌か	縄文土器、弥生土器、土師器、須恵器、瓦質土器、土師質土器	試掘		年報Ⅵ
	汚水排水管布設	中学校部分			20	河川跡か・杭列		陶磁器、不明鉄製品、石鏃、剥片、植物遺体	
	教育学部附属山口小学校電柱移設		6				立会		年報Ⅵ
昭和62年	教育学部附属幼稚園遊戯室拡張		7	40			〃		年報Ⅶ
昭和63年	教育学部附属山口中学校屋内消火栓設備改修		8	35	包含層	土師器、磁器、剥片	〃		年報Ⅷ
平成元年	教育学部附属幼稚園・山口小学校汚水排水管布設		9	260	弥生～古墳堅穴住居、土壌、溝、柱穴、河川跡	縄文土器、弥生土器、土師器、須恵器、瓦質土器、須恵質陶器、黒色土器、搔器、二次加工のある剥片、使用痕のある剥片、剥片、石核、砥石	事前		年報Ⅸ
	教育学部附属幼稚園バレーコート支柱設置		10	0.3			立会		
	教育学部附属幼稚園・山口小学校汚水排水管布設		11	170	弥生溝状遺構	弥生土器、土師器、打製石斧、削器、剥片、石核	〃		
平成2年	教育学部附属山口中学校汚水排水管布設		12	70	溝状遺構	縄文土器、弥生土器、土師器、瓦質土器、不明鉄製品、石鏃、砥石、扁平打製石斧、砥石、剥片	事前		年報Ⅹ
			13	130		弥生土器、土師器、須恵器、土師質土器、瓦質土器、国産陶磁器、扁平打製石斧、砥石	立会		
平成6年	教育学部附属山口小学校プール新営給水管埋設		14	3			〃		年報ⅩⅣ
	教育学部附属山口中学校プール新営給水管埋設		15	7			〃		年報ⅩⅣ
平成7年	教育学部附属山口中学校自転車置場新設		16				〃		
平成10年	教育学部附属山口小学校給食室改修		17				試掘		
平成12年	教育学部附属山口中学校防球ネット新設		18				立会		
平成14年	教育学部附属山口中学校給水設備改修		19		河川、柱穴	土師器	〃		
	教育学部附属幼稚園運動場整備		20				〃		
平成15年	教育学部附属山口幼稚園底新設山口小学校スロープ新設		21	27.7			立会		年報Ⅰ

小串構内

調査年度	調査名	構内地区割	地点	面積 (㎡)	遺構	遺物	調査区分	備考	文献
昭和58年	医学部体育館新営		1	260		土師器、瓦質土器、石器	試掘		年報Ⅲ
	医学部図書館増築		2	4			立会		
	医学部体育館新営		3	1			〃		
昭和59年	医学部浄化槽新営		4	44	近世溝	土師器、瓦質土器、磁器	事前		年報Ⅳ
	医学部体育館新営		5	65		土師器、瓦質土器、磁器	〃		
	医学部基幹整備 (特高受変電設備)		6	28		動物遺体(貝殻)	試掘		
	医学部臨床講義棟 病理解剖棟新営		7	38			〃		
昭和60年	医学部附属病院 外来診療棟新営		8	390		土師質土器、 瓦質土器、陶磁器	〃		年報Ⅴ
	医学部基礎研究棟新営		9	10		近世陶器	〃		
	医学部看護婦宿舎改修		10	25.5		近世陶磁器	立会		
	医学部看護婦宿舎改修		11	20			〃		
昭和61年	医学部環境整備(樹木移植)		12	40			〃		年報Ⅵ
	医学部附属病院 外来診療棟新営		13	5			〃		
	医学部附属病院 外来診療棟周辺 環境整備等(雨水樹埋設)		14	18			〃		
昭和62年	医学部附属病院東駐車場改修		15	6			〃		年報Ⅶ
	医学部附属病院病棟新営		16	104		削器、ナイフ形石器、 細石刃核	試掘		
昭和63年	医学部附属病院病棟新営		17	300		二次加工のある剥片、 使用痕のある剥片、 剥片、敲石、礫、原石、 土師器、土師質土器、 瓦質土器、陶磁器	立会		年報Ⅷ
	医学部附属病院運動場整備		18	220			〃		
平成元年	医学部附属病院MRI棟新営		19	45		削器、細石刃、 二次加工のある剥片、 剥片、石核	試掘		年報Ⅸ
平成3年	医学部臨床実験施設新営電気工事		21	0.5			立会		年報ⅩⅠ
平成4年	焼却棟地盤調査		22				〃		年報ⅩⅡ
平成5年	医学部臨床実験施設新営その他		23	9			〃		年報ⅩⅢ
	医学部附属病院基幹設備 (焼却棟新営)		24	6			〃		
平成6年	医学部附属病院 MRI-CT装置棟新営		25	300			〃		年報ⅩⅣ
平成7年	医学部附属病院 看護婦宿舎新営		26	40			試掘		
平成8年	医療技術短期大学部 屋外排水管布設		27	6			立会		年報ⅩⅥ
平成9年	医学部慰霊碑・納骨堂新営		28	15.2			試掘		年報ⅩⅦ
	基幹環境整備 (看護婦宿舎浄化槽撤去)		29	4			立会		
	医学部剖検棟移設		30	10			〃		
平成10年	宇部市土地区画整理事業 (柳ヶ瀬丸河内線)		31	134	包含層、近世～ 近代用水路	剥片、弥生土器、 土師器、陶器、磁器	事前	宇部市 教育委員会と 共同調査	
平成10年	宇部市土地区画整理事業 (柳ヶ瀬丸河内線・医学部 敷地西側特殊道路)		32	379	包含層、近世～近代溝	剥片、縄文土器、 弥生土器、土師器、 陶器、磁器	〃	宇部市 教育委員会と 共同調査	
平成11年	宇部市土地区画整理事業 (柳ヶ瀬丸河内線)		33	792	近世～近代用水路、 土坑	陶器、磁器、鉄製品	〃	宇部市 教育委員会と 共同調査	
平成13年	医学部附属病院立体駐車場新営		34	229	包含層	縄文土器、弥生土器、 土師器、 陶器、磁器	試掘		
平成14年	医学部附属病院高エネルギー 棟新営		35	13.25			〃		
	総合研究棟新営		36	382	包含層	縄文土器、土師器、 須恵器、瓦質土器、 陶器、磁器	〃		
平成15年	基幹環境整備(煙突)新営		37	76			試掘		年報Ⅰ

常盤構内

調査年度	調査名	構内地区割	地点	面積(m <sup>2</sup> )	遺構	遺物	調査区分	備考	文献
昭和58年	工学部校舎新営		1	70		須恵器	試掘		年報 III
昭和59年	工学部図書館増築		2	70			〃		年報 IV
昭和60年	工学部尾山宿舍排水管布設			20			立会		年報 V
昭和61年	工学部尾山宿舍擁壁取設等			65			〃		年報 VI
	工学部受水槽改修		3	1.5			〃		
	工学部尾山宿舍排水管改修			6			〃		
	工学部身体障害者用スロープ取設		4	29			〃		
	情報処理センター(常盤センター)空調設備取設		5	30			〃		
昭和63年	工学部焼却炉上屋新営		6	225			〃		年報 VII
平成元年	工学部夜間照明装置及び防球ネット設置		7	2			〃		年報 IX
	工学部記念植樹		8	2.5			〃		
平成2年	工学部ガス管改修		9	45			〃		年報 X
平成3年	大学祭展示物設置		10	7			〃		年報 XI
平成4年	工学部プレハブ研究・実験棟新営		11	6			試掘		年報 XII
	工学部・工業短期大学の改組再編・博士課程設置に伴う建築物等の新営		12	40			〃		
	工学部および工業短期大学部職員宿舍取壊		13	9			立会		
	大学祭展示物設置		14	7			〃		
平成5年	工学部プレハブ研究・実験棟新営		15	12			試掘		年報 XIII
	工学部地域共同研究開発センター新営		16	16			〃		
平成7年	工学部国際交流会館新営		17	8		石鏃	〃		
平成8年	工学部国際交流会館新営		18	352	段状遺構	ナイフ形石器、剥片	事前		年報 XVI
平成12年	工学部福利厚生棟新営		19	38.5			試掘		
平成13年	工学部インキュベーションセンター新営		20	60			〃		
平成14年	総合研究棟新営		21	13.5			〃		
平成15年	工学部本館改修		22	428			立会		年報 1

光構内

調査年度	調査名	構内地区割	地点	面積(m <sup>2</sup> )	遺構	遺物	調査区分	備考	文献
昭和58年	教育学部附属光小学校 自転車置場設置		1	6	近世～近代石垣	瓦質土器、陶磁器、瓦	試掘		年報Ⅲ
昭和59年	教育学部附属光小・中学校 焼却炉新営		2				立会		年報Ⅳ
昭和60年	教育学部附属光中学校 外灯改修		3	1		土師器	〃		年報Ⅴ
昭和61年	教育学部附属光小学校創立 記念事業(ブロンズ像建立)		4	2.5		土師器、須恵器	〃		年報Ⅵ
昭和62年	教育学部附属光中学校 グラウンド防球ネット設置		5	2		弥生土器、土師器、 瓦質土器、 土師質土器、瓦	〃	御手洗湾採集	年報Ⅶ
昭和63年	教育学部附属光小学校 遊器具移設		6	10		土師器、土師質土器、 陶磁器	〃		年報Ⅷ
	教育学部附属光小学校 屋外スピーカー設置		7	0.5		土師器、土師質土器、 須恵器、瓦器、 瓦質土器、陶磁器、 土錘	〃	御手洗湾採集	
平成2年	教育学部附属光小学校 運動場改修		8	15		縄文土器、土師器、 須恵器、瓦質土器、 施釉陶器、磁器、 土錘、剥片、鈎滓	試掘	御手洗湾採集 遺物含む	年報Ⅹ
	教育学部附属光小学校 運動場改修		9	23	土壌	土師器、須恵器、 須恵器模倣土師器	事前		
平成3年	教育学部附属光中学校 武道館新営		10	38	土壌、溝状遺構	土師器、磁器、陶器	試掘		年報ⅩⅠ
	教育学部附属光小学校 屋外施設設置		11	18		土師器、石錘	立会		年報ⅩⅠ
	教育学部附属光中学校 バックネット新設		12	0.5		土師器	〃		年報ⅩⅠ
平成4年	教育学部附属光中学校 武道館新営		13	500	土壌、柱穴	縄文土器、須恵器、 土師器、瓦器	事前		年報ⅩⅡ
	教育学部附属光中学校 武道館地盤調査		14				立会		
平成5年	教育学部附属光中学校 武道館新営その他		15	6			〃		年報ⅩⅢ
平成6年	教育医学部附属光小中学校 プール新営給排水管理設		16	19			〃		年報ⅩⅣ
平成8年	教育学部附属光小・中学校 囲障(外周フェンス・防球ネット)取設		17	7		陶磁器	〃		年報ⅩⅤ
平成10年	教育学部附属光小学校 給食室改修		18	6			〃		
平成11年	教育学部附属光小・中学校 上水道(給水管)改修		19	132	古墳包含層、柱穴、 近世～近代土壌	土師器、須恵器、 韓式系土器、 竈形土器、陶器、磁器	試掘 立会		
平成12年	教育学部附属光小・中学校 護岸石積改修		20		石垣	陶磁器	立会		
	教育学部附属光小・中学校 上水道(給水管)改修		21				〃		
平成15年	教育学部附属光小学校エレベータ 昇降路等新設		22	169	ピット、土壌、溝	縄文土器、土師器、 須恵器、瓦質土器、 陶器、磁器、石器	試掘 立会		年報Ⅰ

その他構内

調査年度	調査名	構内地区割	面積(m <sup>2</sup> )	遺構	遺物	調査区分	備考	文献
昭和59年	学生部ボート艇庫 合宿研修所整備	宇部市大字小野 宇土井	0.5			立会		年報 IV
	学生部ヨット艇庫 合宿研修所整備	吉敷郡秋穂町 東字中道				〃		
昭和60年	熊野荘給湯機器取設	山口市熊野町3-21	7			〃		年報 V
昭和61年	湯田宿舎給水管改修	山口市湯田温泉 6丁目8-29	35	杭		〃		年報 VI
	経済学部職員宿舎 公共下水道切替	山口市旭通り 2丁目3-32	1		土師質土器	〃	6号宿舎	
		山口市 水の上町6-9	7		瓦	〃	2号宿舎	
昭和63年	経済学部職員宿舎 公共下水道切替	山口市白石 2丁目8-7	1		須恵器、土師器、 土師質土器、 瓦質土器、陶磁器	〃	7号宿舎採集	年報 VIII
平成元年	本部職員宿舎 公共下水道切替	山口市水の上町 6-1	1			〃	1号宿舎	年報 IX
平成2年	人文・理学部職員宿舎 公共下水道切替	山口市石観音町 1-25	1.2		陶磁器	〃	7号宿舎	年報 X
	経済学部職員宿舎 公共下水道切替	山口市香山町 3-1	0.5			〃	3号宿舎	
平成3年	湯田宿舎A棟給配水 その他改修	山口市湯田温泉 6丁目	30			〃		年報 XI
	経済学部6号職員宿舎 電柱設置	山口市旭通り 2丁目3-32	0.5			〃		
	人文・理学部職員宿舎 公共下水道切替	山口市天花 932-2	1			〃		
平成4年	上堅小路共同下水管布設	山口市上堅小路 字久保7-4	7			〃		年報 XII
平成6年	湯田宿舎公共下水道接続 及び排水施設改修	山口市湯田温泉 6丁目8-29	44			〃		年報 XIV
平成15年	ボート部合宿所給排水整備	宇部市大字小野 宇土井	80			立会		年報 I

※文献① 山口大学吉田遺跡調査団『吉田遺跡発掘調査概報』(山口大学、1976年)

※昭和41年以降、吉田構内においては、工事に際し随時継続的に調査を実施しているが、昭和52年以前の吉田遺跡調査団の関与した調査については、調査名をすべて把握しているだけでなく注意が必要である。



図 25 山大学吉田構内地区割および主な調査区位置図

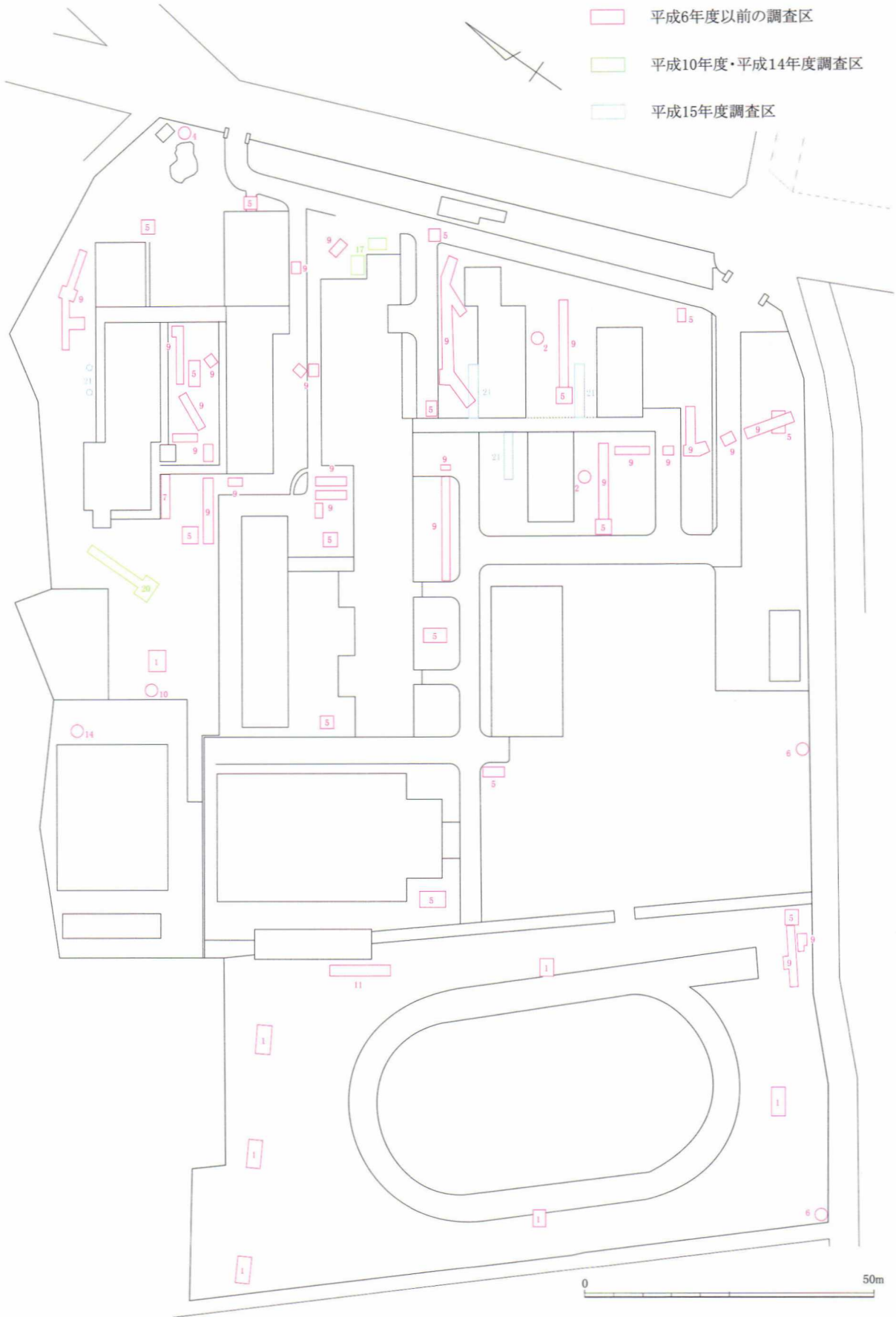


図 26 山口大学白石構内（幼稚園・小学校）調査区位置図

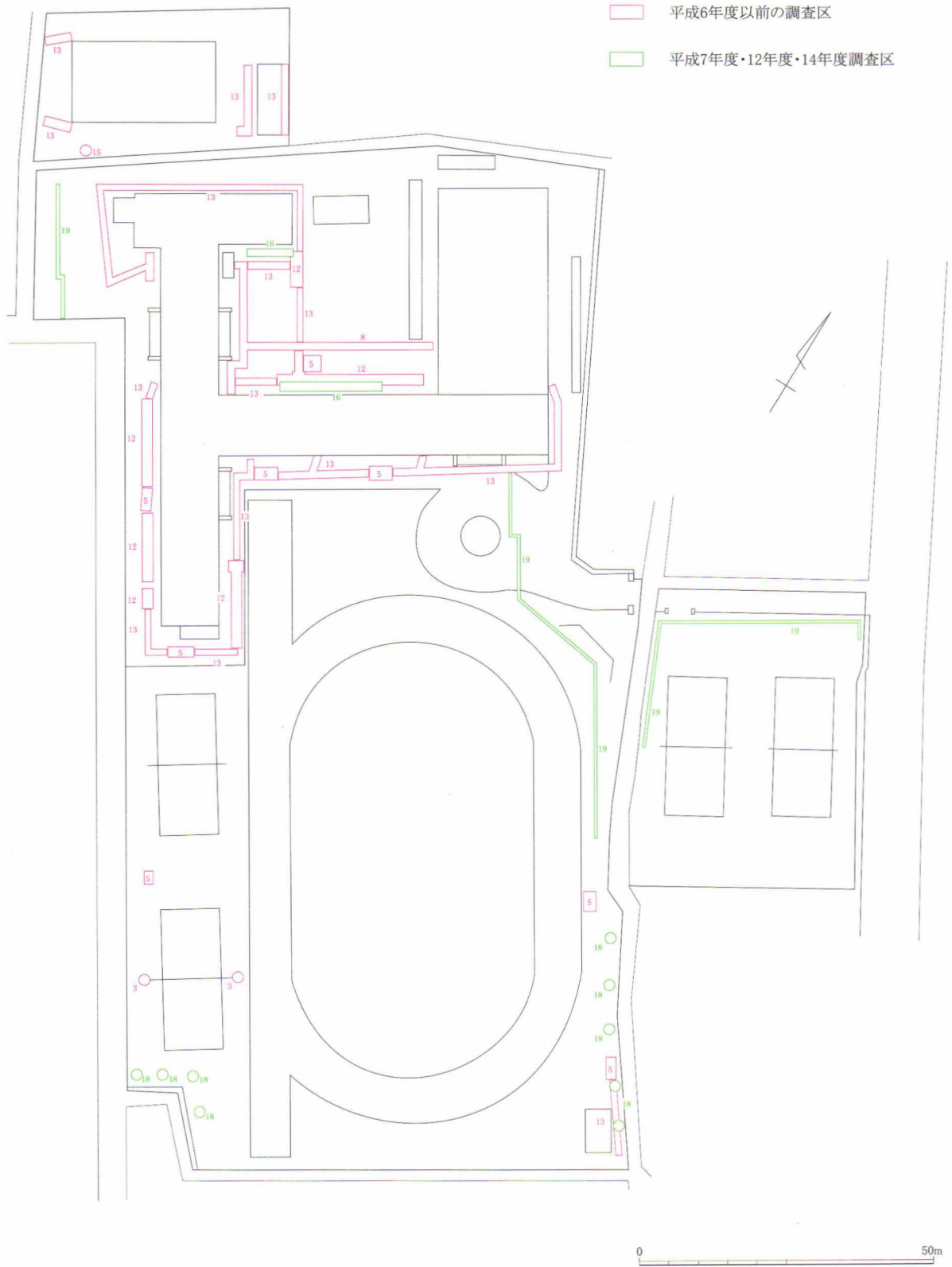


図 27 山口大学白石構内（中学校）調査区位置図





図 28 山口大学小串構内調査区位置図



図 29 山口大学常盤構内調査区位置図

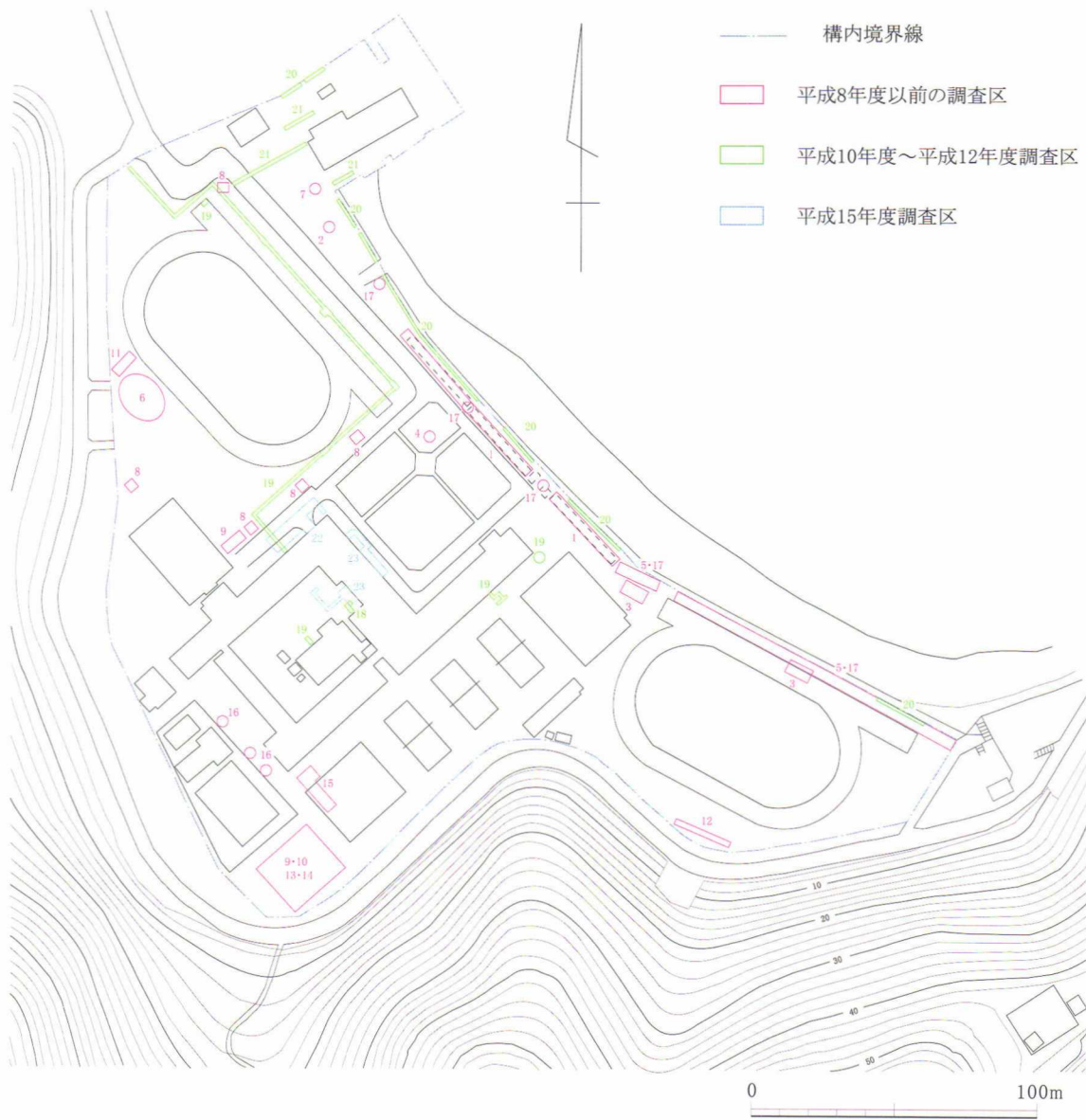


図 30 山口大学光構内調査区位置図